

**PLEASE, CAN YOU
TELL ME HOW TO
GET TO...?**






ABOUT US

MoreInfo – WAYFINDING SYSTEM-DEVELOPMENT STUDIO , WICH IS DESIGNED TO HELP TOURISTS GET ACCURATE INFORMATION ABOUT OBJECTS AND THE CITY TO RECEIVE FEEDBACK FROM TOURISTS.



MODERN WAYFINDING SYSTEM



GATHERING OF STATISTICAL DATA



TOURIST AND LOCALS ASSISTANT




THE BEARER OF IDENTITY



SERIAL WAYFINDING SYSTEM INSIDE AND STREET

WE HAVE DEVELOPED THE PERFECT NAVIGATION THAT EASILY ADAPTS TO THE IDENTITY OF THE CITY OR ECO-ROUTE. EVERY YEAR WE RELEASE A NEW SERIES.



EXCLUSIVE WAYFINDING SYSTEM INSIDE AND STREET

A UNIQUE NAVIGATION SYSTEM THAT WE DEVELOP INDIVIDUALLY WITH THE CUSTOMER. SPECIAL CONCEPT, DESIGN, MATERIALS, GIS-SYSTEM DEVELOPMENT, WITH 1 YEAR OF MAINTENANCE.




WAYFINDING SERVICE

WE PROVIDE COMPREHENSIVE MAINTENANCE AND RESTORATION OF NAVIGATION ELEMENTS FROM DIFFERENT MATERIALS: IRON, CONCRETE, COMPOSITE, WOOD. PROVIDING STATISTICS AND EDITING CONTENT.




OUR HISTORY

WE HAVE BEEN DEVELOPING NAVIGATION SYSTEMS SINCE 2014. DURING THIS TIME WE HAVE IMPLEMENTED MORE THAN 30 PROJECTS IN MORE THAN 17 CITIES OF UKRAINE AND ABROAD. WORKED TOGETHER WITH CITIES, FOUNDATIONS, EMBASSIES, PRIVATE PARTYS AND COMPANIES.



23.06.2016

OPENING OF THE FIRST MOREINFO SIGN IN KHARKIV




18.11.2017

START OF SERVICE MOREINFO IN KAZAKHSTAN



01.09.2019

LAUNCHED MAINTNANCE OF NAVIGATION ELEMENTS IN VINNYTSIA



31.07.2020

PRESENTATION OF NAVIGATION SYSTEMS IN KAMIANETS-PODILSKYI



07.08.2021

PUBLIC PRESENTATION OF FIRST NAVIGATION CONCEPT IN MARIUPOL




15.08.2021

INSTALLATION OF THE FIRST PYLONS FROM THE PARK SERIES IN BOHODUKHIV



OUR FUNDAMENTALS

ALL OUR PROJECTS ARE CREATED AND IMPLEMENTED ON THE BASIS OF COMMON APPROACHES. WE HELP THE TOURIST INFRASTRUCTURE TO BE CLEAR, SIMPLE, FOCUSED ON REAL PEOPLE AND WE ACHIEVE THIS THROUGH:



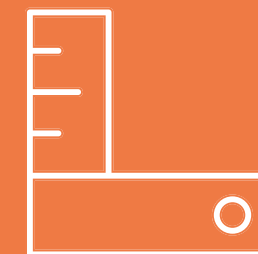
SYSTEM

WE LOOK AT EACH OBJECT IN THE CONTEXT OF A WHOLE SYSTEM THAT CAN EVOLVE AND COMPLEMENT OVER TIME. ABOUT THIS, IT INTERACTS WITH EVERYTHING AROUND IT, COMPLEMENTING THE ENVIRONMENT.



ACCESSIBILITY

FOR EVERY TOURIST WE TRY TO BE UNDERSTANDABLE, WHICH MEANS THAT WE COMMUNICATE WITH UNIVERSAL SYMBOLS, REGARDLESS OF LANGUAGE, FOR US IT DOES NOT MATTER, AGE, GENDER, HEIGHT, HOW YOU TRAVEL AND INFORMATION. OUR TASK IS TO SATISFY THE DEMANDS OF THE MAJORITY.



PROTOTYPE

TO REFUTE OR CONFIRM OUR HYPOTHESES, WE USE A TEST LAYOUT THAT HELPS SAVE ON BUG FIXES AND OBJECT DEVELOPMENT.



OUR ADVANTAGES

WE TRY TO CREATE MODERN NAVIGATION USING TECHNOLOGICAL, DESIGN AND AESTHETIC FEATURES.



DESIGN



WEAR RESISTANCE OF MATERIALS




STATISTICS



BRAILLE



QR CODE



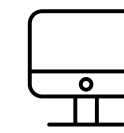
NFC TAGS



8 LANGUAGES



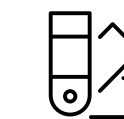
AUDIO VOICE ACTING



MOREINFO.UA



EXPERIENCE OF PREVIOUS PROJECTS



SERIAL NAVIGATION



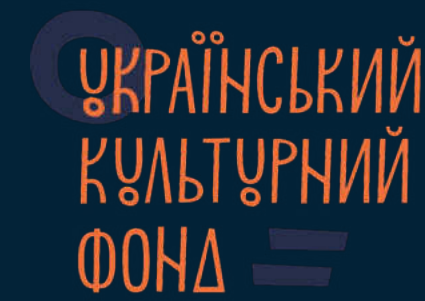
SUPPORT, SERVICE



MOREINFO.UA

OUR PARTNERS

WE HAVE MADE MANY REAL FRIENDS AND PARTNERS IN RECENT YEARS. FROM MAJOR INTERNATIONAL FOUNDATIONS TO CITY NGO'S.



МІНІСТЕРСТВО
КУЛЬТУРИ
УКРАЇНИ



MAP MOREINFO

FROM ALL THE CITIES AND COUNTRIES WHERE MOREINFO NAVIGATION IS LOCATED, WE HAVE FORMED A MAP. EVERY MONTH THE INFORMATION ON IT IS UPDATED, NEW REGIONS ARE ADDED. THERE IS STILL A LONG WAY TO GO, BUT WE ALREADY HAVE SOMETHING TO BE PROUD OF.




1. KHARKIV
2. ZAPORIZHZHIA
3. MARIUPOL
4. ODESA
5. MYKOLAIV
6. KHERSON
7. SUMY
8. VINNITSA
9. KROPYVNYTSKYI
10. TERNOPIL
11. KAMENETS-PODOLSKY
12. DNIPRO
13. KANIV
14. GENICHESK
15. CHUGUIV
16. ALMATY
17. BILYAIVKA
18. BOGODUKHIV
19. IVANO-FRANKIVSK
20. KREMENETS
21. CHIGIRIN
22. UMAN
23. VOROKHTA
24. UZHHOROD
25. KYIV REGION



MOREINFO.UA

SERIAL STREET WAYFINDING SYSTEM

OUR MAIN SERVICE IS STREET NAVIGATION, WHICH CONSISTS OF READY-MADE CONSTRUCTIONS AND ADAPTIVE DESIGN, WHICH HELPS TO PRESERVE THE UNIQUENESS OF EACH CITY.





NAVIGATION ELEMENTS

EACH TYPE OF NAVIGATION OBJECT HAS A DIFFERENT TASK TO PERFORM. TASKS DIFFER IN THE AMOUNT OF INFORMATION POSTED, THE TIME IT TAKES TO READ IT, AND THE DISTANCE FROM WHICH COMMUNICATION OCCURS.



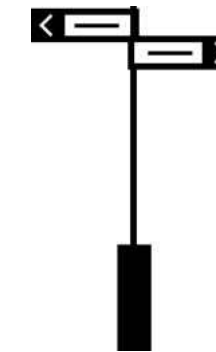
TYPE M

PLATES WITH QR CODE, BRAILLE, NFC TAG AND INFORMATION IN 2 LANGUAGES




TYPE S

PYLONS WITH A MAP, ELEMENTS INDICATING THE DIRECTION OF MOVEMENT, AND INFORMATION IN 2 LANGUAGES



TYPE X

SIGNPOSTS THAT SET THE DIRECTIONS TO CITY SIGHTS



TYPE P

STELLA FOR M-TYPE PLATES



IMPLEMENTED TECHNOLOGIES

NAVIGATION, FIRST OF ALL, SHOULD BE USEFUL FOR USERS. IN ORDER TO MEET MOST OF THE NEEDS OF TOURISTS, WE HAVE ADDED TO THE NAVIGATION VARIOUS TECHNOLOGIES THAT INCREASE ITS CAPABILITIES, COMPLEMENTING IT WITH HIDDEN FEATURES.

	TYPE X	TYPE M	TYPE P	TYPE S
UKRAINIAN / ENGLISH LANGUAGES	<input checked="" type="checkbox"/>	<input checked="" type="checkbox"/>	<input checked="" type="checkbox"/>	<input checked="" type="checkbox"/>
POINTERS TO THE FOLLOWING	<input checked="" type="checkbox"/>	<input checked="" type="checkbox"/>	<input checked="" type="checkbox"/>	<input checked="" type="checkbox"/>
LOCATIONS	<input type="checkbox"/>	<input checked="" type="checkbox"/>	<input checked="" type="checkbox"/>	<input checked="" type="checkbox"/>
QR CODE AND NFC TAG	<input type="checkbox"/>	<input checked="" type="checkbox"/>	<input checked="" type="checkbox"/>	<input checked="" type="checkbox"/>
BRAILLE	<input type="checkbox"/>	<input checked="" type="checkbox"/>	<input checked="" type="checkbox"/>	<input checked="" type="checkbox"/>
OBJECT INFORMATION	<input type="checkbox"/>	<input type="checkbox"/>	<input type="checkbox"/>	<input checked="" type="checkbox"/>
MAP WITH A RADIUS OF 3 KM	<input type="checkbox"/>	<input type="checkbox"/>	<input type="checkbox"/>	<input checked="" type="checkbox"/>
GENERAL MAP	<input type="checkbox"/>	<input type="checkbox"/>	<input type="checkbox"/>	<input checked="" type="checkbox"/>
TOUR INFORMATION ROUTES	<input type="checkbox"/>	<input type="checkbox"/>	<input type="checkbox"/>	<input checked="" type="checkbox"/>
INFORMATION ABOUT THE CITY	<input type="checkbox"/>	<input type="checkbox"/>	<input type="checkbox"/>	<input checked="" type="checkbox"/>



CITY SERIES

A SERIES CONSISTING OF A PLATE, A POINTER, A STELE AND A PYLON. IDEAL FOR THE CITY. IT IS BASED ON URBAN MATERIALS: CONCRETE, COMPOSITE AND IRON.

FEATURES

-  Transport routes
-  Infrastructure application
-  Orientation to the tourist
-  Scan statistics
-  Шрифт Брайля, 8 мов, озвучка
-  Unique navigation elements
-  Pedestrian circle
-  Object information
-  QR code and NFC tag
-  Landmarks icon















PARK SERIES

THE MAIN TASK OF THE SERIES IS TO CREATE NAVIGATION OF PARK AND FOREST ZONES, WHICH CONSIST OF NATURAL AND NATURAL MATERIALS FOR THESE ZONES: WOODEN BEAMS. THE SERIES CONSISTS OF A PYLON, A STELE, A POINTER AND A SIGN.

FEATURES

- | | |
|--|---|
|  Terrain map |  Elements of infrastructure |
|  Object information |  Braille |
|  Natural materials |  8 languages, audio voice acting |
|  Organic view of the area |  QR code and NFC tag |
|  Walking routes |  Scan statistics |





MATERIALS, THAT WE USE

WE CONSTRUCT EACH FACILITY FROM MATERIALS THAT ARE SUITABLE FOR ITS ENVIRONMENT, RESISTANT TO WEATHER CONDITIONS, ECONOMICAL IN PRODUCTION, EASY TO INSTALL AND OPERATE.




ALUMINUM

THE MATERIAL IS PRINTED WITH TEXT BLOCKS, AS WELL AS BRAILLE. THE MAIN ADVANTAGE OF THE COMPOSITE IS THE POSSIBILITY OF MULTIPLE PRINTING.



CONCRETE

CONCRETE IS USED FOR THE PRODUCTION OF ALL LOWER ELEMENTS OF NAVIGATION, THE REASON FOR USING THIS MATERIAL IS ITS APPEARANCE AND DURABILITY.



WOOD

ALL ELEMENTS OF THE PARK SERIES OF NAVIGATION ARE MADE OF WOODEN BEAMS, WE USE OAK.



IRON

THE FRAME FOR CITY NAVIGATION AND THE LOWER FASTENING ELEMENTS IN THE PARK SERIES ARE MADE OF IRON PIPES.



MOREINFO.UA







MOREINFO.UA







MOREINFO.UA





MOREINFO.UA



Черкащина
Сторона парку

місце сили

Міський краєзнавчий музей 8 min ↓

Музей / Костел 14 min ↓

Площа Соборності / Центральний сквер 15 min ↓

Василівський монастир та Надвраття 17 min ↙

Музей корабля 1 min →

Експозиція «Хазар» 1 min ←

Туалет 2 min →

MOREINFO.UA

101
102
103

Черкащина місце сили

Гайдамацький став
Надвраттяху річка

Черкащина місце сили

Дуб Максима Залізняка
Став. ст. Надвраттяху річка

P →

♿ P ↑

WC ←

СЕРЦЕ УКРАЇНИ

Черкащина місце сили

Парк Декабристів

Черкащина місце сили

Черкащина 60 min →

Черкащина 100 min ↘

Київ 120 min ↗

Київ 100 min ←

ВЕЛИКЕ БУДІВНИЦТВО
ПРОГРАМА ПЕРЕМІЖЕННЯ УКРАЇНИ

ГЕНЕРАЛЬНІ ПАРТНЕРИ

- ІНТЕРХІМ
- МЕТІНВЕСТ
- МНР | Hromady
- LNZ | KERNEL
- UKRAVIT

ПАРТНЕРИ


101
102
103



MOREINFO.UA

EXCLUSIVE STREET WAYFINDING SYSTEM


IN ADDITION TO READY-MADE DESIGNS, WE DEVELOP
UNIQUE NAVIGATION SYSTEMS THAT WILL BE MADE
EXCLUSIVELY FOR YOU.





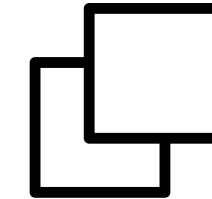
BENEFITS

EXCLUSIVE NAVIGATION GOT ALL THE MAIN SERIAL NAVIGATION FEATURES SUCH AS: QR CODE, NFC TAG, VOICE ACTING AND BRAILLE, BUT ALSO BROUGHT SOME OF ITS OWN FEATURES, 4 OF WHICH WE HAVE LISTED:



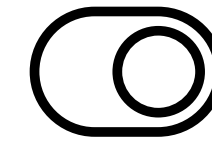
EXCLUSIVITY OF NAVIGATION

WE ARE DEVELOPING A UNIQUE NAVIGATION SYSTEM FOR YOU, WHICH WILL NOT BE REPEATED ANYWHERE ELSE. WE MAKE 2 CONCEPTS WITH DIFFERENT MATERIALS AND VISUAL DESIGN, WHILE ALL THE ADVANTAGES OF READY-MADE DESIGNS REMAIN OPEN FOR YOU.



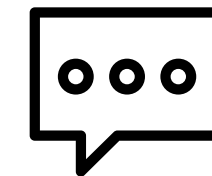
PHASED IMPLEMENTATION

THE DEVELOPMENT OF THE CONCEPT IS ONLY THE FIRST PART OF THE IMPLEMENTATION, THE FINALE OF THE CONCEPT WILL BE A LIST OF MEDIA, THEIR DRAWINGS AND VISUAL DESIGN. THE COST OF EACH MEDIUM WILL BE CALCULATED AND THE STAGES OF IMPLEMENTATION WILL BE DISCUSSED SEPARATELY.



SYSTEM DESIGN DEVELOPMENT

THE MAIN VALUE OF THE CONCEPT IS A DESIGN SYSTEM THAT CAN GROW, TRANSFORM OR CHANGE OVER TIME. ALL THESE FEATURES ARE EMBEDDED IN THE DESIGN SYSTEM IN ADVANCE.



INVOLVEMENT OF LOCAL EXPERTS

TO CREATE A CONCEPT, WE ARE SURE TO INVOLVE LOCAL TOURISM STAKEHOLDERS, WORKING ON SEVERAL CONCEPTS WITH THEM. THE FINALE WILL BE A PUBLIC PRESENTATION FOR ALL LOCALS.



MOREINFO.UA

Грецька площа Greek Square

Грецька площа
Greek Square

Площа Свободи
Greek Square

Міський сад
Greek Square

Лікарняне містечко
Greek Square

Центральний ринок
Greek Square

Універсальні послуги

Стара Водонапірна вежа Old Waterworks tower

Стара водонапірна вежа - це історична пам'ятка, яка свідчить про розвиток міської інфраструктури в минулому столітті. Вежа була побудована в 1895 році і використовувалася для подачі води до будівель в центрі міста. Зараз вежа є музеєм і місцем проведення культурних заходів.

Будівля колишнього Державного банку Old Waterworks tower

Будівля колишнього державного банку - це пам'ятка архітектури, яка свідчить про розвиток фінансової системи в минулому столітті. Будівля була побудована в 1900 році і використовувалася для розміщення державного банку. Зараз будівля є музеєм і місцем проведення культурних заходів.

Грецька площа
Greek Square

Грецька площа
Greek Square

Грецька площа
Greek Square

Грецька площа
Greek Square

Церква св. Марії Магдалини Church of St. Mary Magdalene

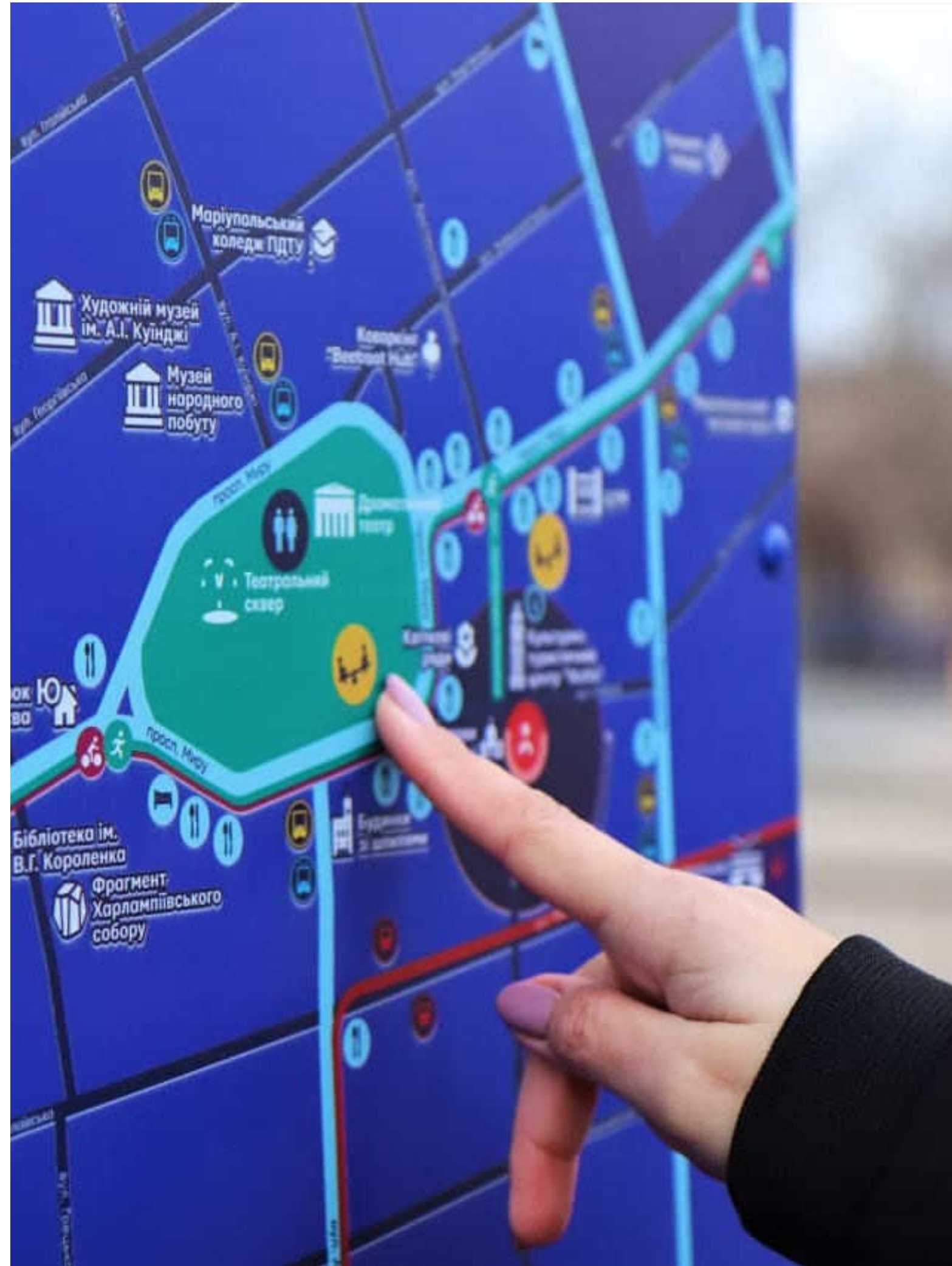
Церква св. Марії Магдалини - це пам'ятка архітектури, яка свідчить про розвиток релігійної культури в минулому столітті. Церква була побудована в 1890 році і використовується для проведення релігійних заходів.

Міський сад Greek Square

Міський сад - це парк, який свідчить про розвиток оздоровчої інфраструктури в минулому столітті. Сад був засаджений в 1900 році і використовується для проведення культурних заходів.



MOREINFO.UA

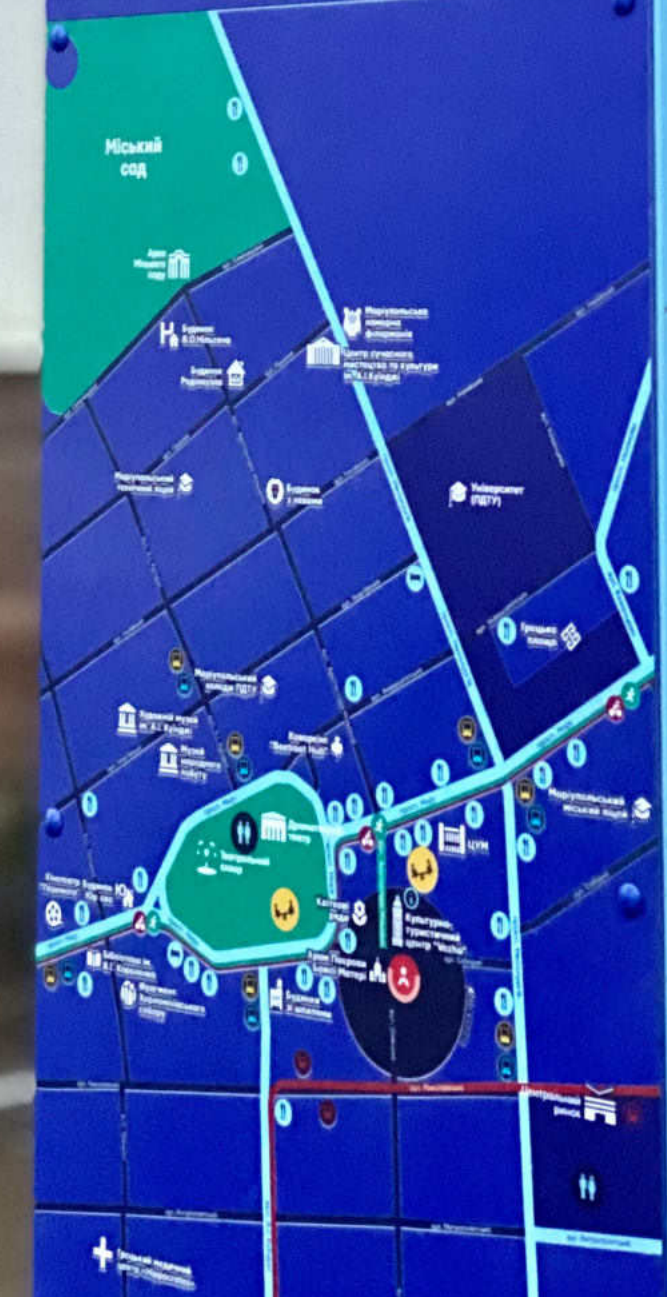


Вежа Vezha

- Театральний сквер
Theater Park 5 min 320 m ←
- Міський сад
City Garden 14 min 920 m ↑
- Площа Свободи
Freedom Square 27 min 1750 m ↗
- Грецька площа
Greek Square 7 min 450 m ↗
- Центральний ринок
Central Market 7 min 430 m →

Водонапірна вежа – головний архітектурний акцент Маріуполя. За весь період свого існування споруда кілька разів змінювала свої функції: від власне водонапірної вежі до культурного простору. У вежі шість поверхів, 157 сходинок та оглядова мажорана, з якої можна розглянути будь-який куточок старого міста, індустріальних планів, майданчиків та сучасні промислові простори.

Тут можна відвідати VR-екскурсію старим містом, попрацювати у новорічному адроматіку у тематичний тур або відвідати вільну бібліотеку.





Система туристичної
навігації Маріуполя створена
у 2021 році комунальним
підприємством м.ЕНУВ та
компанією Moreinfo.

#ТутВарто







MOREINFO.UA





MOREINFO.UA





Європейська площа
European square

НАЗВА ПЛОЩА

Вілла Арсенала	400 м	↑
Фонтан Вежіан	400 м	→
Площа Лаврентія	400 м	↘
Площа "Європейська"	400 м	↙
Арена Центрального міського театру	400 м	←

Вілла Арсенала
The building was named after the Italian architect, architect of the building of the National Opera House in Kyiv, the architect of the building of the National Opera House in Kyiv, the architect of the building of the National Opera House in Kyiv.

Садина Пирогова
Pirogov's Manor

Європейська площа
European square

НАЗВА ПЛОЩА

Вілла Арсенала	400 м	↑
Фонтан Вежіан	400 м	→
Площа Лаврентія	400 м	↘
Площа "Європейська"	400 м	↙
Арена Центрального міського театру	400 м	←

Вілла Арсенала
The building was named after the Italian architect, architect of the building of the National Opera House in Kyiv, the architect of the building of the National Opera House in Kyiv, the architect of the building of the National Opera House in Kyiv.

Садина Пирогова
Pirogov's Manor

ВІСНОВКІ ТЕРИТОРІЙ

1. Вілла Арсенала - це будівля, яка була побудована в 1905 році архітектором Віллом Арсеналом. Це була перша в Україні будівля, яка була побудована в неокласичному стилі.
2. Фонтан Вежіан - це фонтан, який був побудований в 1905 році архітектором Віллом Арсеналом. Це був перший в Україні фонтан, який був побудований в неокласичному стилі.
3. Площа Лаврентія - це площа, яка була побудована в 1905 році архітектором Віллом Арсеналом. Це була перша в Україні площа, яка була побудована в неокласичному стилі.

Садина Пирогова
Pirogov's Manor

Вілла Арсенала
The building was named after the Italian architect, architect of the building of the National Opera House in Kyiv, the architect of the building of the National Opera House in Kyiv, the architect of the building of the National Opera House in Kyiv.

Садина Пирогова
Pirogov's Manor

Вілла Арсенала
The building was named after the Italian architect, architect of the building of the National Opera House in Kyiv, the architect of the building of the National Opera House in Kyiv, the architect of the building of the National Opera House in Kyiv.



MOREINFO.UA

EXCLUSIVE INTERNAL WAYFINDING SYSTEM


OUR MAIN SERVICE IS SERIAL NAVIGATION, WHICH
CONSISTS OF READY-MADE CONSTRUCTIONS AND
ADAPTIVE DESIGN, WHICH HELPS TO PRESERVE THE
UNIQUENESS OF EACH PLACE.





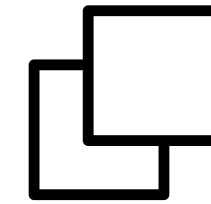
BENEFITS

EXCLUSIVE NAVIGATION GOT ALL THE MAIN SERIAL NAVIGATION FEATURES SUCH AS: QR CODE, NFC TAG, VOICE ACTING AND BRAILLE, BUT ALSO BROUGHT SOME OF ITS OWN FEATURES, 3 OF WHICH WE HAVE LISTED:



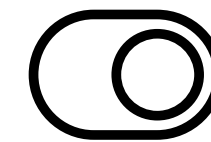
EXCLUSIVITY OF NAVIGATION

WE ARE DEVELOPING A UNIQUE NAVIGATION SYSTEM FOR YOU, WHICH WILL NOT BE REPEATED ANYWHERE ELSE. WE MAKE 2 CONCEPTS WITH DIFFERENT MATERIALS AND VISUAL DESIGN, WHILE ALL THE ADVANTAGES OF READY-MADE DESIGNS REMAIN OPEN FOR YOU.



PHASED IMPLEMENTATION

THE DEVELOPMENT OF THE CONCEPT IS ONLY THE FIRST PART OF THE IMPLEMENTATION, THE FINALE OF THE CONCEPT WILL BE A LIST OF MEDIA, THEIR DRAWINGS AND VISUAL DESIGN. THE COST OF EACH MEDIUM WILL BE CALCULATED AND THE STAGES OF IMPLEMENTATION WILL BE DISCUSSED SEPARATELY.



SYSTEM DESIGN DEVELOPMENT

THE MAIN VALUE OF THE CONCEPT IS A DESIGN SYSTEM THAT CAN GROW, TRANSFORM OR CHANGE OVER TIME. ALL THESE FEATURES ARE EMBEDDED IN THE DESIGN SYSTEM IN ADVANCE.



MOREINFO.UA





MOREINFO.UA

ШЕВЧЕНКО hub Культурний центр «Шевченко HUB»

Унікальний безбар'єрний простір, створений, щоб об'єднати культуру, мистецтво та суспільні проекти.

Його зведення розпочалося ще в 1982 р. Повністю будівництво було відновлено та завершено у 2021 р. Завдяки Програмі Президента «Велике Будівництво» в рамках підготовки до 30-ї річниці незалежності України.

Мапа «Шевченко HUB»

1 поверх 2 поверх 3 поверх 4 поверх

Служба Асисто
Навігація, що допомагає людям з обмеженими можливостями знайти потрібне місце в будівлі.


ВЕЛИКЕ БУДІВНИЦТВО
ПРОГРАМА ПРЕЗИДЕНТА УКРАЇНИ
ШЕВЧЕНКО HUB
Навігація у Шевченко Hub створена щоб допомогти людям з обмеженими можливостями знайти потрібне місце в будівлі.

Гардероб

Туалет Жіночий / Чоловічий

Сходи в фоє на другому поверсі







SERVICE

WE MAINTAIN ALL INSTALLED NAVIGATION, WHICH MEANS THAT WE ARE RESPONSIBLE FOR BOTH ITS APPEARANCE AND THE SOFTWARE COMPONENT.






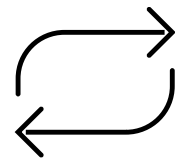
WHAT WE DO



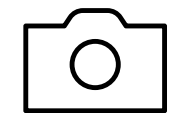
IN EACH CITY WE HAVE OUR OWN TECHNICAL SPECIALIST, WHO, BY THE 10TH OF EACH MONTH, CHECKS THE STATUS OF NAVIGATION ELEMENTS AND MAKES A PHOTO REPORT.



IF THERE ARE ANY VISIBLE DAMAGES THAT CAN BE REPAIRED ON THE SPOT - HE FIXES THEM IMMEDIATELY. ALSO, IF THE NAVIGATION IS DIRTY OR DUSTY, IT IS CLEANED.



IF THE DAMAGE IS MORE GLOBAL AND CANNOT BE REPAIRED ON SITE, THIS TIME THE NAVIGATION ELEMENT IS DISMANTLED AND REPRINTED OR RESTORED. THIS PROCEDURE TAKES PLACE UNTIL THE 20TH.



AFTER REASSEMBLY, A PHOTO REPORT IS PREPARED AGAIN AND AN ACT OF PERFORMED WORK IS PREPARED ON THE BASIS OF TWO PHOTO REPORTS.

WHEN DRAWING UP A SERVICE AGREEMENT

1

WE PROVIDE SCAN STATISTICS, UP TO THE 10TH OF EACH MONTH, WITH DETAILED ANALYTICS.

2

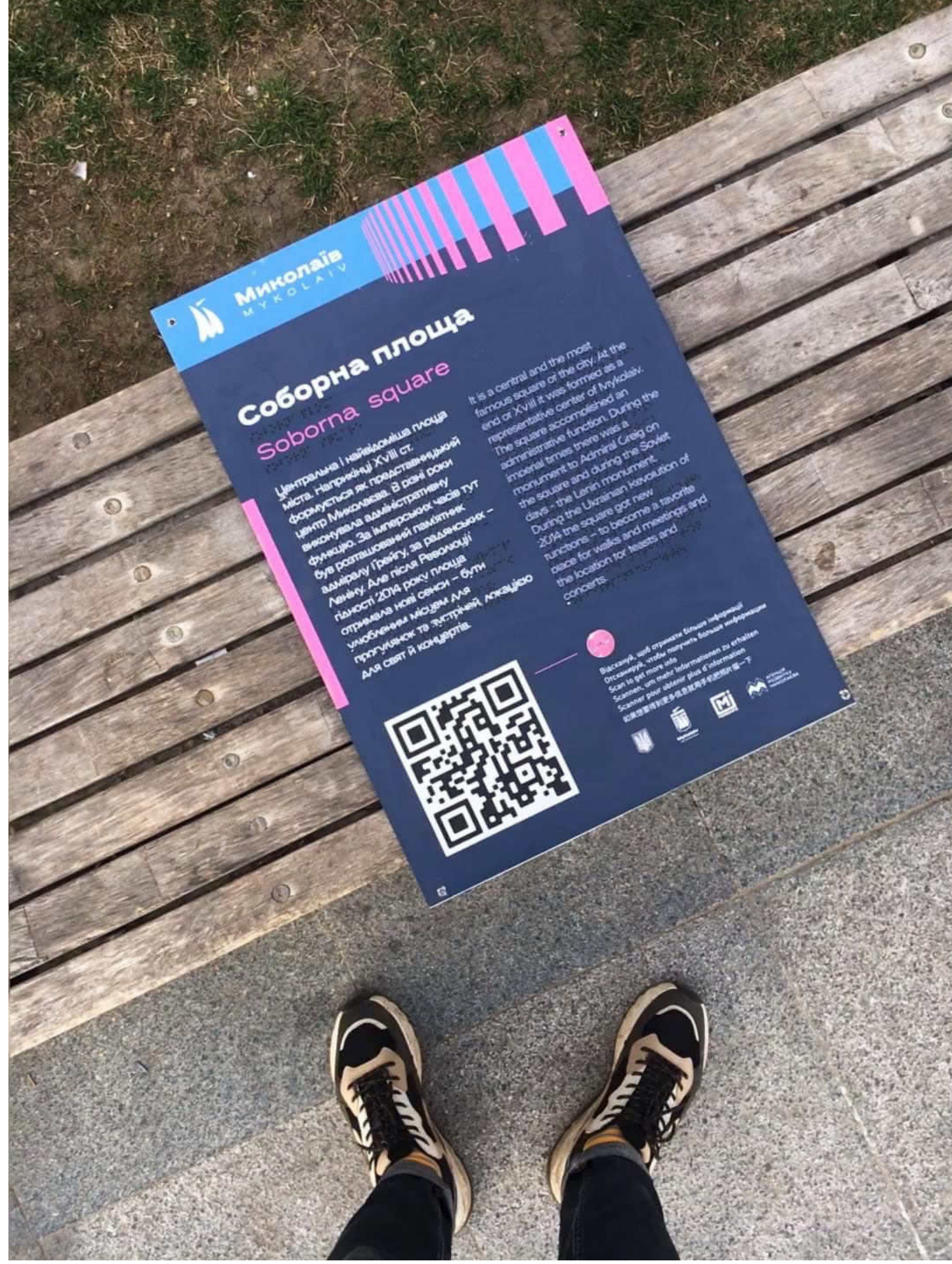
WE REPLACE DAMAGED NAVIGATION ELEMENTS FREE OF CHARGE (NO MORE THAN 3 TIMES PER YEAR).

3

WE ADD A LINK TO THE TIC WEBSITE (OR ANY OTHER DEPARTMENT WEBSITE) TO THE LIST OF LANGUAGES ON THE FIRST SCAN SCREEN.

4

WHEN SIGNING A CONTRACT FOR 12 MONTHS, WE GIVE AWAY ONE FREE PLATE WITH THE INSTALLATION.






MOREINFO.UA

WE BELIEVE

WE BELIEVE THAT EVERY PLACE SHOULD BE CLEAR AND CONVENIENT, AND NAVIGATION CAN BE A KEY FACTOR IN THE POSITIVE PERCEPTION OF THIS PLACE.

CONTACTS

   MOREINFO.UA

 +380 63 69 49 447

 MOREINFO.UKR@GMAIL.COM

