



ПЛАН ВІДНОВЛЕННЯ ТА РОЗВИТКУ

НОВОВОРОНЦОВСЬКОЇ СЕЛИЩНОЇ
ТЕРИТОРІАЛЬНОЇ ГРОМАДИ
ХЕРСОНСЬКОЇ ОБЛАСТІ



2023

За підтримки уряду Великої Британії (UK Aid) в рамках проекту «Надання експертної та технічної підтримки уряду та обласним адміністраціям у розробці й імплементації планів відновлення». Імплементатори проекту — Abt Britain та Центр економічної стратегії

ЗМІСТ

АНАЛІТИЧНА ЧАСТИНА

Розділ 1. Тенденції демографічного та соціально-економічного розвитку, природно-ресурсний потенціал	7
1.1 Загальна характеристика громади	7
1.2. Демографія	13
1.3. Місцева економіка і зайнятість	21
1.4. Природно-ресурсний потенціал	30
1.5. Бюджет та активи громади.....	32
1.6. Гуманітарна сфера	37
1.7. Ключові висновки по розділу	46
Розділ 2. Обсяги руйнувань та пошкоджень на території громади	47
2.1. Житлові об'єкти	48
2.2. Об'єкти критичної інфраструктури	52
2.3. Транспортна інфраструктура.....	53
2.4. Об'єкти соціальної інфраструктури та громадського призначення.....	54
2.5. Ключові висновки по розділу.....	62
КОНЦЕПТУАЛЬНА ЧАСТИНА	
Розділ 3 Пріоритетні напрями і завдання відновлення і розвитку громади	63
3.1. Бачення розвитку громади, пріоритетні напрями відновлення та розвитку	63
3.2. Завдання і проекти етапу "Невідкладне реагування"	65
3.3. Завдання і проекти етапу "Відновлення"	68
3.4. Завдання і проекти етапу "Розвиток"	71
Розділ 4. Прогнозована потреба та можливі джерела фінансування	74
Розділ 5. Моніторинг та оцінювання	79

Перелік таблиць, рисунків, фото

Рисунок 1.	Географічне розташування Нововоронцовської громади на мапі України	7
Рисунок 2.	Географічне розташування смт. Нововоронцовка на мапі Херсонської області	8
Рисунок 3	Географічне розташування Нововоронцовської територіальної громади	8
Рисунок 4.	Відстань та час з Нововоронцовки до інших населених пунктів громади	9
Рисунок 5.	Громади-сусіди Нововоронцовської громади.	9
Рисунок 6.	Розташування найближчої залізничної станції від смт. Нововоронцовка.....	10
Таблиця 1.	Порівняння громади і області за площею та населенням.....	11
Таблиця 2.	Порівняльні показники громади і громад-сусідів	11
Рисунок 7.	Власні надходження громади на 1 мешканця, грн. Дані за 2021 р.	11
Таблиця 3.	Чисельність мешканців і мешканок громади у розрізі населених пунктів, осіб	13
Рисунок 8.	Чисельність чоловіків та жінок громади в розрізі населених пунктів, осіб.	13
Таблиця 4.	Чисельність чоловіків та жінок громади в розрізі населених пунктів, осіб	14
Рисунок 9.	Динаміка чоловіків та жінок по громаді в розрізі трьох років	14
Таблиця 5.	Природний і міграційний приріст мешканців і мешканок, за січень-грудень.....	14
Рисунок. 10.	Природний і міграційний приріст мешканців і мешканок, за січень-грудень.....	15
Таблиця 6.	Статеві-вікова структура чоловіків та жінок, дівчат та хлопців дошкільного і шкільного віку, осіб.....	15
Рисунок 11.	Статеві-вікова структура чоловіків та жінок, дівчат та хлопців дошкільного і шкільного віку, осіб.....	15
Таблиця 7.	Статеві-вікова піраміда, станом на 01.01.2022	16
Рисунок 12.	Статеві-вікова піраміда, станом на 01.01.2022	16
Рисунок 13.	Гендерно-віковий склад мешканців і мешканок громади, дівчат та хлопців дошкільного та шкільного віку	17
Рисунок 14.	Віковий склад мешканців і мешканок громади в розрізі останніх трьох років.....	17
Рисунок 15.	Віковий склад мешканців і мешканок громади на початку 2023 року.....	18
Таблиця 8.	Кількість ВПО, в т.ч. дітей, та учасників бойових дій, осіб.....	18
Рисунок 16.	Місце перебування опитаних мешканців і мешканок, які виїхали з громад - 2023.....	19
Рисунок 17.	Плани стосовно повернення мешканців і мешканок, які виїхали з громади – 2023	19
Рисунок 18.	Мешканці і мешканки, які планують повернутись до громади- 2023.....	20
Таблиця 9.	Юридичні особи та суб'єкти господарювання, одиниць	21
Таблиця 10.	Фізичні особи-підприємці, одиниць	21
Таблиця 11.	Зареєстровані суб'єкти господарської діяльності за видами діяльності, одиниць.....	21
Таблиця 12.	Найбільші роботодавці у громаді (не більше 10)	22
Рисунок 19.	Найбільші роботодавці у громаді (не більше 10)	23
Таблиця 13.	Загальні тенденції зміни зайнятості, осіб.....	23
Рисунок 20.	Загальні тенденції зміни зайнятості, осіб.....	23
Таблиця 14.	Зайнятість за видами діяльності, осіб.....	24
Рисунок 21.	Зайнятість за видами діяльності, осіб.....	24
Таблиця 14.	Рівень зареєстрованого безробіття та навантаження на одну вакансію.....	25
Таблиця 15.	Середньомісячна заробітна плата, грн.....	25
Рисунок 22.	Середньомісячна заробітна плата, грн.....	25

Таблиця 16.	Середньомісячна заробітна плата за видами діяльності, грн.	25
Рисунок 23.	Середньомісячна заробітна плата за видами діяльності, грн.	26
Таблиця 17.	Об'єкти нерухомості приватної та комунальної власності (крім земельних ділянок), які можуть становити інтерес для інвесторів.....	26
Таблиця 18.	Наявні на території громади вільні не забруднені (не заміновані) земельні ділянки, призначені для ведення господарської діяльності (крім с/г призначення)	27
Рисунок 24.	Загальна інформація про представників бізнесу, які заповнили анкети - 2023	27
Рисунок 25.	Порівняння часток активів, втрачених через війну місцевим бізнесом Нововоронцовської та Чорнобаївської громад, які заповнили анкети - 2023	28
Рисунок 26.	Стан підприємств чотирьох громад Херсонщини з анкет заповнених бізнесом - 2023 ..	28
Рисунок 27.	Ринки збуту продукції бізнесом Нововоронцовської громади з числа тих, хто заповнив анкети – 2023.....	28
Рисунок 28.	Основні напрямки вітрів у Херсонській області.	30
Таблиця 19.	Структура земель громади, станом на 01.01.2023 р.	31
Рисунок 29.	Структура земель громади, станом на 01.01.2023	31
Рисунок 30.	Мапа забруднення територій/земель громади вибухонебезпечними предметами, мінами	32
Рисунок 31.	Доходи та видатки бюджету, млн. грн. за 2021.....	33
Рисунок 32.	Доходи та видатки бюджету, млн. грн. за 2022.....	34
Таблиця 20.	Доходи бюджету, млн. грн. за даними громади.....	34
Рисунок 33.	Доходи бюджету, млн. грн. за даними громади.....	35
Таблиця 21.	Видатки бюджету громади, млн. грн.....	35
Рисунок 34.	Видатки бюджету громади, млн. грн.....	36
Таблиця 22.	Найбільші платники податків до бюджету громади (не більше 10), млн грн. у 2022 році	36
Рисунок 35.	Найбільші платники податків до бюджету громади (не більше 10), млн грн. у 2022 році	36
Рисунок 36.	Фінансова та поштова інфраструктура громади	37
Рисунок 37.	Розташування дошкільних закладів та закладів загальної середньої освіти.	38
Рисунок 38.	Кількість закладів дошкільної та середньої освіти, осіб	38
Рисунок 39.	Кількість учнів закладів загальної середньої освіти у окремі періоди навчального року	39
Рисунок 40.	Завантаженість закладів дошкільної та загальної середньої освіти.....	39
Рисунок 41.	Інфраструктура первинної медичної допомоги.....	40
Рисунок 42.	Кількість декларантів на одного лікаря ПМД, осіб	40
Таблиця 23.	Перелік та опис закладів первинної медичної допомоги.....	41
Рисунок 43.	Розташування закладів первинної та вторинної медичної допомоги.	42
Таблиця 24.	Перелік та опис закладів вторинної медичної допомоги	42
Рисунок 44.	Кількість померлих за причинами смерті, осіб за рік	42
Рисунок 45.	Ключові об'єкти і заклади культурно-спортивного призначення у громаді.....	43
Рисунок 46.	Кількість відвідувачів об'єктів і закладів культурно-спортивного призначення	43
Рисунок 47.	Кількість осіб з інвалідністю, на кінець року.....	44
Рисунок 48.	Отримувачі адресної натуральної та грошової допомоги суб'єктів, що надають соціальні послуги, осіб на кінець року	44

Рисунок 49.	Кількість дітей-сиріт і дітей, позбавлених батьківського піклування, на кінець року	45
Рисунок 50.	Заклади соціального захисту і соціального обслуговування, утримання яких фінансується за рахунок бюджету громади, на кінець року.....	45
Рисунок 51.	Обсяги пошкоджень/руйнувань об'єктів інфраструктури громад, м.кв.....	47
Рисунок 52.	Обсяги пошкоджень/руйнувань об'єктів інфраструктури громад, %	47
Рисунок 53.	Карта населених пунктів громади, пошкоджених внаслідок бойових дій	48
Фото 1.	Руйнації приватного житлового фонду с. Осокорівка. Березень 2023 р.	49
Фото 2.	Руйнації приватного житлового фонду с. Осокорівка. Березень 2023 р.	49
Фото 3.	Руйнації приватного житлового фонду с. Осокорівка. Березень 2023 р.	50
Фото 4.	Руйнації багатоквартирного житлового масиву с. Осокорівка. Березень 2023 р.....	50
Фото 5.	Руйнації багатоквартирного житлового масиву с. Осокорівка. Березень 2023 р.....	51
Рисунок 54.	Кількість осіб, які втратили доступ до послуг	51
Таблиця 25.	Мережі водопостачання на території Нововоронцовської селищної територіальної громади. Станом на 01.01.2022.....	52
Рисунок 55.	Обсяги пошкоджень/руйнувань інженерних мереж (км, %)	53
Рисунок 56.	Ступінь пошкодження закладів первинної та вторинної медичної допомоги	54
Фото 6.	Руїни Нововоронцовського ЗПЗСО №1. Вид з двору. Березень 2023 р.....	55
Фото 7.	Руїни Нововоронцовського ЗПЗСО №1. Вид з вулиці та з двору. Березень 2023 р.	55
Фото 8.	Руїни Нововоронцовського ЗПЗСО №1. Березень 2023 р.....	56
Фото 9.	Руїни Нововоронцовського ЗПЗСО №2. Березень 2023 р.....	56
Фото 10.	Руїни Нововоронцовського ЗПЗСО №2. Спортивний зал. Березень 2023 р	57
Фото 11.	Руїни Осокорівського ЗДО с. Осокорівка. Березень 2023 р	57
Фото 12.	Руїни Осокорівського ЗДО с. Осокорівка. Березень 2023 р	58
Таблиця 26.	Ступінь пошкодження закладів первинної та вторинної медичної допомоги	58
Рисунок 57.	Ступінь пошкодження ключових об'єктів і закладів культурно-спортивного призначення у громаді	59
Рисунок 58.	Ступінь пошкодження ключових об'єктів і закладів культурно-спортивного призначення у громаді.....	60
Фото 13.	Руїни Осокорівської філії КЗ «Нововоронцовський ЦКіД» с. Осокорівка. Березень 2023 р.....	60
Фото 14.	Руїни Осокорівської філії КЗ «Нововоронцовський ЦКіД», с. Осокорівка. Березень 2023 р.....	61
Фото 15.	Руїни Будинку вчителя, с. Осокорівка. Березень 2023 р.	61
Таблиця 27.	Кількість ідей проєктів за напрямками відновлення і розвитку та етапами.....	64
Рисунок 59.	Кількість ідей проєктів за напрямками та етапами	65
Таблиця 28.	Оцінювання ідей проєктів за етапом «Невідкладне реагування»	66
Таблиця 29.	Оцінювання ідей проєктів за етапом «Відновлення»	69
Таблиця 30.	Оцінювання ідей проєктів за етапом «Розвиток»	72
Рисунок 60.	Очікувані джерела фінансування та співфінансування проєктів і заходів ПВР Нововоронцовської громади	73
Таблиця 31.	Фінансування та співфінансування проєктів і заходів ПВР Нововоронцовської громади, млн грн.	74
Таблиця 32.	Ключові показники результативності проєктів.	78

Скорочення

АЗПСМ	Амбулаторія загальної практики сімейної медицини
ВПО	Вимушено переміщені особи
ДСНС	Державна служба надзвичайних ситуацій
ДСП	Державне сільськогосподарське підприємство
ДЮСШ	Дитячо-юнацька спортивна школа
ДМШ	Дитяча мистецька школа
ЗПСО	Заклад повної середньої освіти
ЗПЗСО	Заклад повної загальної середньої освіти
КМУ	Кабінет міністрів України
КЗ	Комунальний заклад
КП	Комунальне підприємство
НКП	Некомерційне комунальне підприємство
ПВД	План відновлення та розвитку
ПКД	Проектно-кошторисна документація
ПМСД	Первинна медико-санітарна допомога
ПСЕР	План соціально-економічного розвитку
РГ	Робоча група з розробки Плану відновлення та розвитку
СГД	Суб'єкти господарської діяльності
СТОВ	Сільськогосподарське товариство з обмеженою відповідальністю
ФАП	Фельдшерсько – акушерський пункт
ЦКід	Центр культури і дозвілля
ЦНАП	Центр надання адміністративних послуг
ЦПМСД	Центр первинної медико-санітарної допомоги
ЦРЛ	Центральна районна лікарня

РОЗДІЛ І.

Тенденції демографічного та соціально-економічного розвитку, природно-ресурсний потенціал

1.1 Загальна характеристика громади

Нововоронцовська селищна громада утворена відповідно до Розпорядження КМУ від 12.06.2020 № 726-р «Про визначення адміністративних центрів та затвердження територій територіальних громад Херсонської області». Громада включає в себе 9 населених пунктів (с. Осокорівка, с. Любимівка, с. Хрещенівка, с. Миролюбівка, с. Нововоскресенське, с. Петрівка, с. Ленінське, с. Трудолюбівка, с. Шевченківка). Центром територіальної громади є смт Нововоронцовка.

Селище міського типу Нововоронцовка розташоване на правому березі Каховського водосховища - на півночі Херсонської області та на межі Дніпропетровської області.

Відстань до обласного центру – м. Херсон – становить 167 км.

Відстані до міст:

- Нікополь – 48 км
- Кривий Ріг – 69 км
- Запоріжжя – 126 км
- Дніпро – 165 км
- Одеса – 354 км
- Київ – 486 км
- Львів – 888 км
- Вільнюс – 1241 км
- Варшава – 1371 км



Рисунок 1. Географічне розташування Нововоронцовської громади на мапі України.



Рисунок 2. Географічне розташування смт. Новovorонцовка на мапі Херсонської області.

Джерело: <https://uk.wikipedia.org/wiki/%D0%9D%D0%BE%D0%B2%D0%BE%D0%B2%D0%BE%D1%80%D0%BE%D0%BD%D1%86%D0%BE%D0%B2%D0%BA%D0%B0>

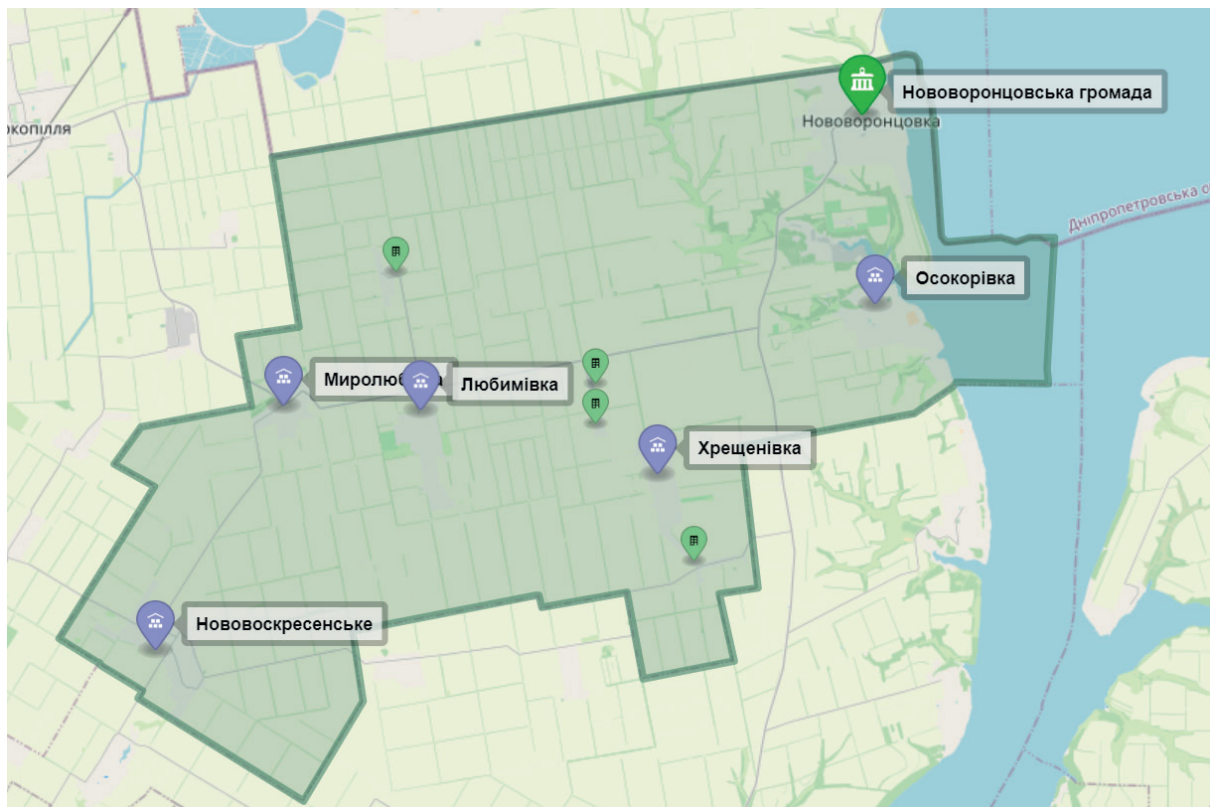


Рисунок 3. Географічне розташування Новovorонцовської територіальної громади на мапі.

Джерело: <https://gromada.info/gromada/novovoroncovska/>

Відстань та час з центру громади до інших н.п.

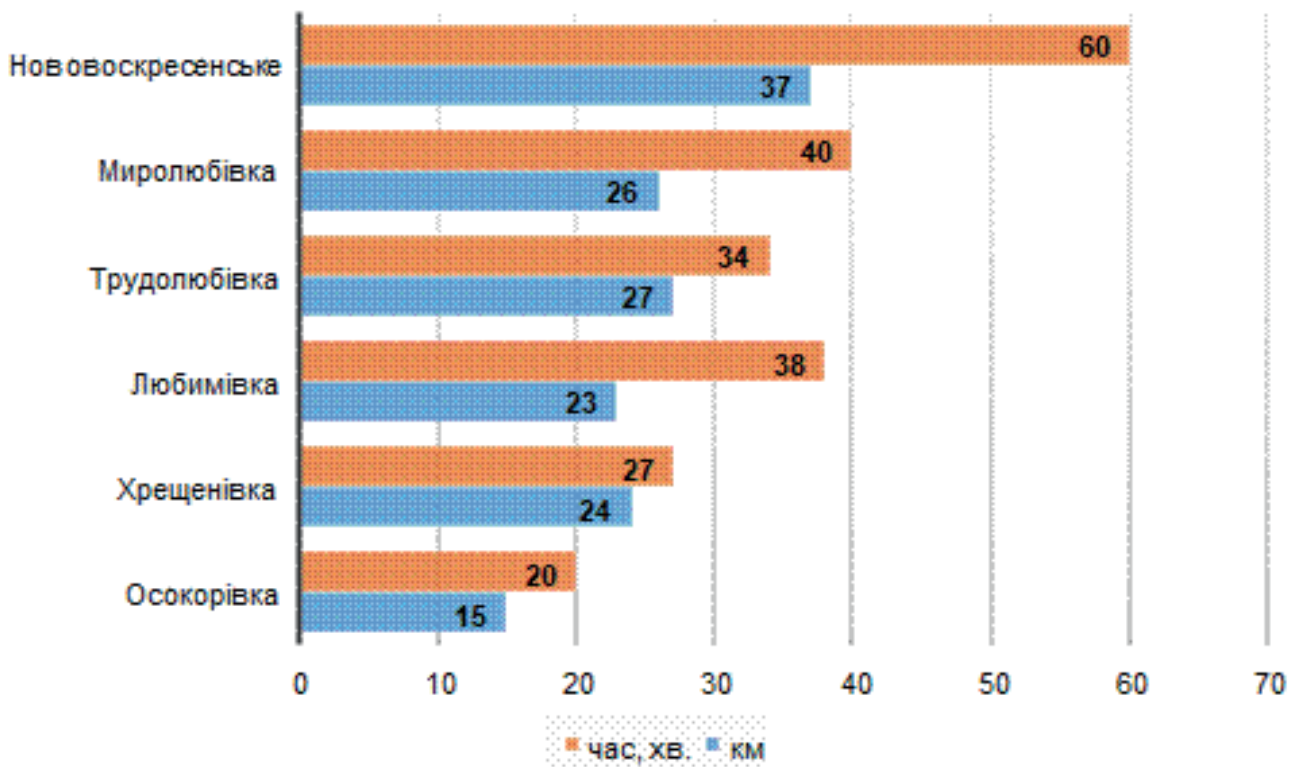


Рисунок 4. Відстань та час з Нововоронцовки до інших населених пунктів громади.

Джерело: власні напрацювання

Територіальна громада межує із територіями Грушівської, Новоолександрівської, Високопільської, Зеленодольської територіальними громадами.

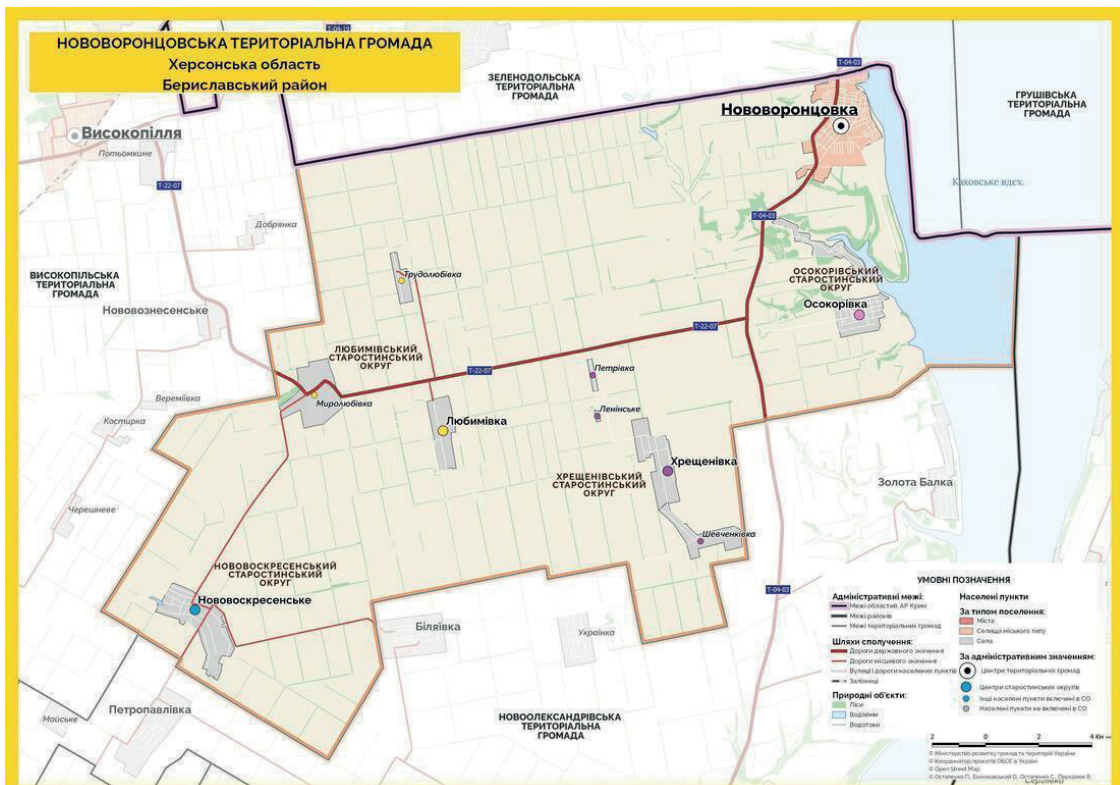


Рисунок 5. Громади-сусіди Нововоронцовської громади

Джерело: <https://decentralization.gov.ua/newgromada/4722/map>

До найближчої залізничної станції Тік на Дніпропетровщині – 18 км.

Тік - вантажно-пасажирська залізнична станція Криворізької дирекції Придніпровської залізниці. Розташована у однойменному селищі на лінії Апостолове — Запоріжжя II між станціями Апостолове (24 км) та Підстепне (9 км). На станції Тік зупиняються приміські електропоїзди.

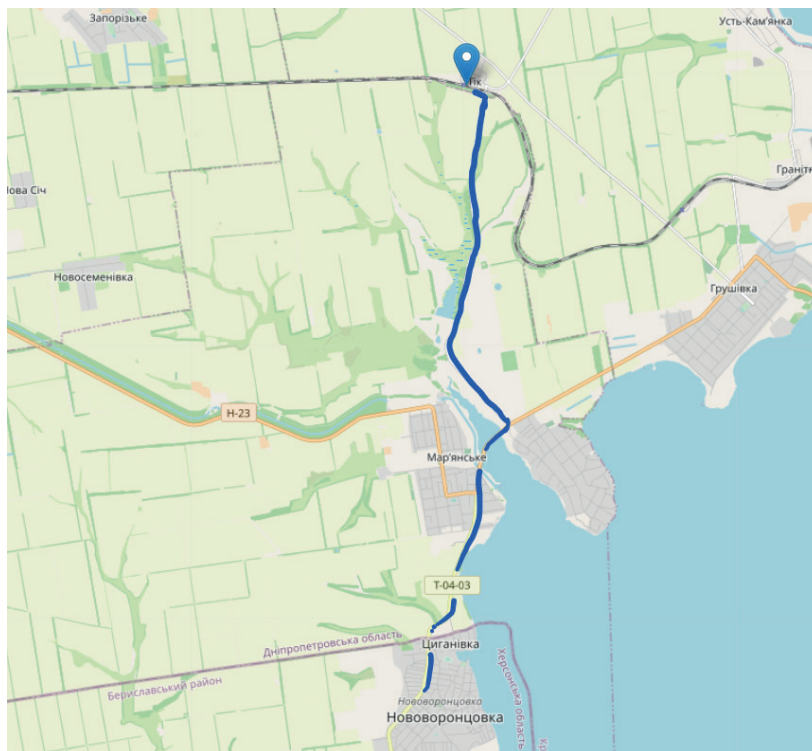


Рисунок 6. Розташування найближчої залізничної станції від смт. Нововоронцовка.

Джерело: власні напрацювання



Через громаду пролягають автошляхи: територіального значення Т-04-03 та місцевого значення Т-22-07. На перехресті цих шляхів в районі с. Осокорівка знаходиться Пам'ятний знак «Дари Херсонщини» (відоміший як пам'ятник херсонському кавуну) - арт-об'єкт. Він позначає поворот на Високопілля. Встановлено в 1988 році.

За 6,5 км від Нововоронцовки в с. Мар'янське, Зеленодольської громади, Дніпропетровської області пролягає автошлях національного значення Н-23 Кропивницький - Кривий Ріг - Запоріжжя.

Географічні координати смт. Нововоронцовка - 47°29'47" пн. ш. та 33°54'55" сх. д. Координати: 47°29'47" пн. ш. та 33°54'55" сх. д.

Висота над рівнем моря 80 м.

Джерело: <https://dou.ua/forums/topic/39512/>

	Площа, км ²	Площа, % площі області	Населення	Населення, % населення області	Щільність населення
			на 01.01.2022, осіб		
Громада	465,4	1,6	12911	1,28	27,7
Область	28461		1001600		35,2

Таблиця 1. Порівняння громади і області за площею та населенням

Показники	Нововоронцовська селищна територіальна громада	Новоолександрівська сільська територіальна громада	Високопільська селищна територіальна громада
Територія, км ²	465,4	407,9	494,9
Населення	13087	5947	11002
Зайняте населення	5.5	3.4	4.9
Зареєстровані безробітні	84	71	60
Середня заробітна плата	9434	8960	9420
Власні надходження громади на 1 мешканця, грн.	3594,6	3484,3	4284,5
Капітальні видатки громади у перерахунку на 1 мешканця (КЕКВ 3000)	947,7	401	795,9
Рівень дотаційності громади, %	22,7	24,2	15,1

Таблиця 2. Порівняльні показники громади і громад-сусідів

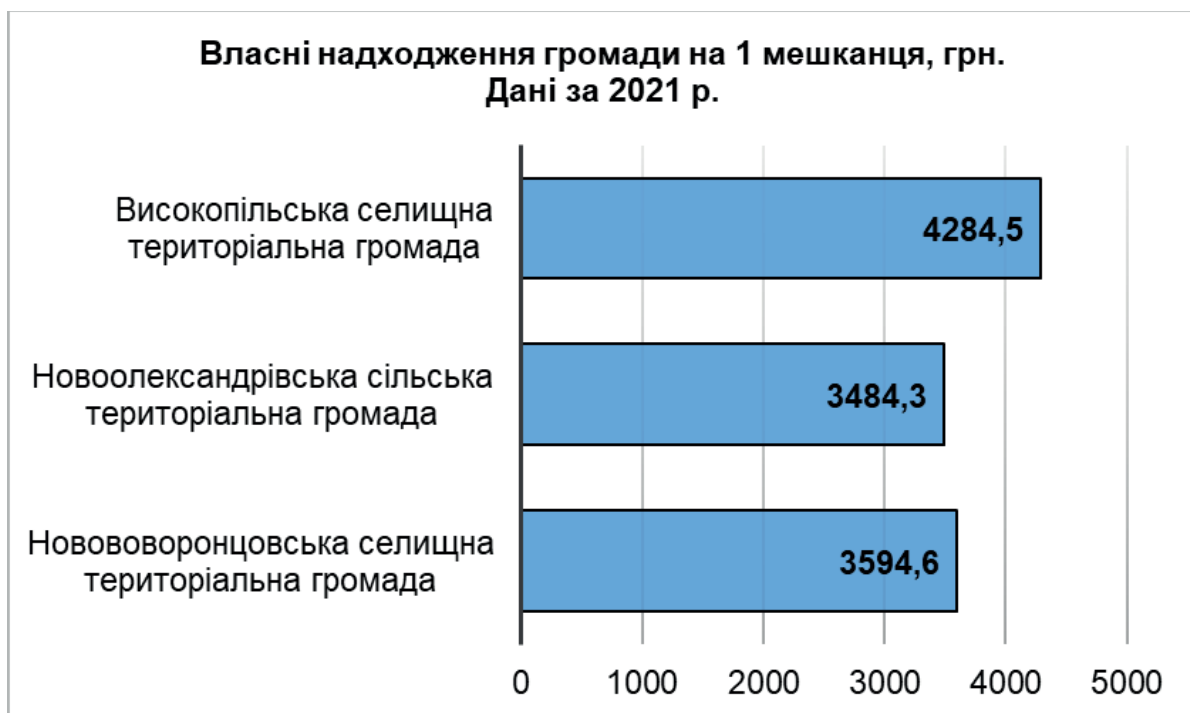


Рисунок 7. Власні надходження громади на 1 мешканця, грн. Дані за 2021 р. Джерело: власні напрацювання

Бойові дії та тимчасова окупація

Колишній райцентр, а нині – центр громади, селище Нововоронцовка – єдиний адміністративний центр області, який не був окупований росіянами навесні-влітку 2022 р. Частина населених пунктів громади перебували або в окупації, або на лінії вогню. Саме селище було “сірою зоною” з щоденними перехресними обстрілами та фактично повною блокадою поставок продуктів та медикаментів. Обстріли громади закінчились 23.09.2022 р.

Звільнення Нововоронцовщини почалося в перших числах жовтня 2022 р., остаточно громада була звільнена 25 жовтня.

27.10.2022 р. указом №738/2022 Президент України створив Нововоронцовську селищну військову адміністрацію Бериславського району Херсонської області.

28.10.2022 р. розпорядженням №265/2022-рп було призначено начальником Нововоронцовської селищної військової адміністрації Бериславського району Херсонської області Андрія Селецького. Нова влада громади розпочала із основних напрямків – гуманітарна допомога, розмінування, безпека, укриття, правоохоронна діяльність. Було започатковано системну комунікацію з мешканцями громади шляхом онлайн стрімів начальника військової адміністрації в мережі Facebook, актуальні потреби та питання збираються через Google- форму.

Стан безпеки в громаді обумовлюється близькістю до зони бойових дій та наслідками окупації. На початку березня 2023 р. південно-східна частина території громади знаходиться під загрозою обстрілів. У якості укриттів використовуються підвали приватних будинків. Криміногенна ситуація задовільна. У смт. Нововоронцовка працює патрульна станція поліції.

Досвід співпраці з міжнародними проектами

У листопаді 2022 року в рамках проекту екстреного реагування на виклики військової агресії росії проти України, громаду було обрано партнером Програми «Децентралізація приносить кращі результати та ефективність» Програма DOBRE.

У 2022-2023 рр. громада активно взаємодіє з численними міжнародними, іноземними та місцевими донорами, в першу чергу, з гуманітарними місіями а саме: МОМ, Дитячий фонд ООН UNICEF, БФ «Українська фундація громадського здоров'я», Міжнародний Комітет Червоного Хреста в Україні, World Central Kitchen, Лікарі без кордонів/Médecins Sans Frontières, БФ «Сергія Притули», ГО «Культурно-громадський центр ШЕЛТЕР+», Feine Ukraine - Verein der deutsch-ukrainischen Zusammenarbeit, Together We Can, БФ «Карітас», Гуманітарна місія «Проліска», допомога з Черкащини (Черкаська ОВА, Золотоніська, Кам'янська громади, Черкащани), Дніпропетровщини, Кіровоградщини, Рівненщини, Херсонської ОВА, ForPEACE, БФ «Support Kherson», ADRA Ukraine, БФ «Project HOPE», Міжнародний Медичний Корпус, виконавчого комітету Золотоніської міської ради та інші.

1.2. Демографія

Станом на 1 січня 2022 р. населення Нововоронцовської громади становило понад 12 640 мешканців і мешканок. Загальна довоєнна демографічна ситуація у Нововоронцовській громаді відповідала тенденціям, які характерні для Херсонського регіону в сторону зменшення чисельності мешканців і мешканок. Негативні демографічні показники спричинені низьким рівнем народжуваності і високим рівнем міграції до більш урбанізованих територій, таких як м. Кривий Ріг. Найбільш чисельним населеним пунктом до повномасштабного вторгнення був і лишається адміністративний центр громади – Нововоронцовка.

Бойові дії та окупація обумовили значний відтік мешканців і мешканок з громади. Станом на початок 2023 р. у населених пунктах громади проживало лише 4264 особи, 33,7% від довоєнного показника. Найбільший відтік має с. Осокорівка.

	01.01.2022
Нововоронцовка	6081
Осокорівка	2063
Любимівка	1330
Хрещенівка	1093
Нововоскресенське	1066
Миролюбівка	729
Решта населених пунктів	278
Рівень дотаційності громади, %	22,7

Таблиця 3. Чисельність мешканців і мешканок громади у розрізі населених пунктів, осіб

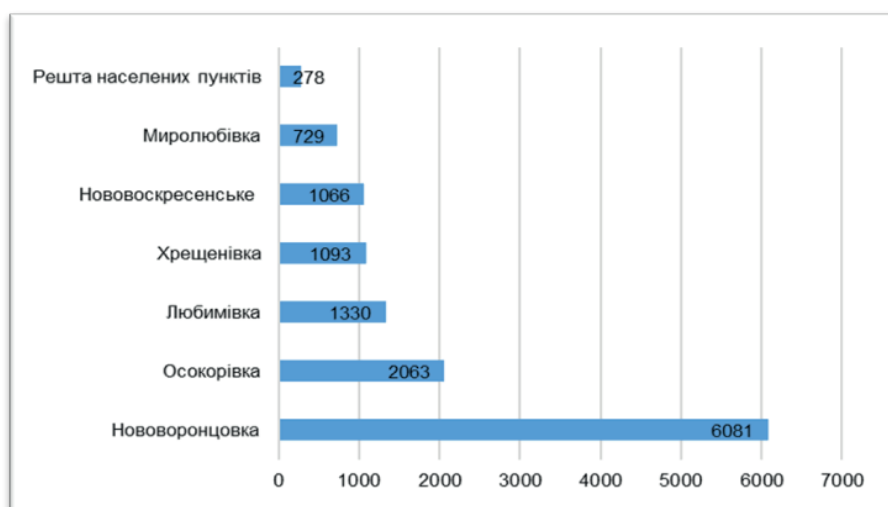


Рисунок 8. Чисельність мешканців і мешканок громади у розрізі населених пунктів, осіб. Станом на 01.01.2022.

Джерело: власні напрацювання

	чол. 01.01.2021	жін. 01.01.2021	чол. 01.01.2022	жін. 01.01.2022	чол.* 01.01.2023	жін.* 01.01.2023
Нововоронцовка	2856	3635	2855	3543	2678	3403
Осокорівка	932	1089	933	1040	1034	1029
Любимівка	839	608	827	597	718	612
Хрещенівка	430	671	429	665	427	666
Нововоскресенське	427	585	442	661	440	626
Миролюбівка	293	432	295	341	390	339
Решта населених пунктів	151	139	149	134	148	130
Всього по громаді	5928	7159	5930	6981	5835	6805

Таблиця 4. Чисельність чоловіків та жінок громади в розрізі населених пунктів, осіб.

* Надана інформація громадою ґрунтується на даних реєстрації мешканців і мешканок. Дані відрізняються від фактичного перебування мешканців і мешканок на початок 2023 р. в бік їх суттєвого скорочення.

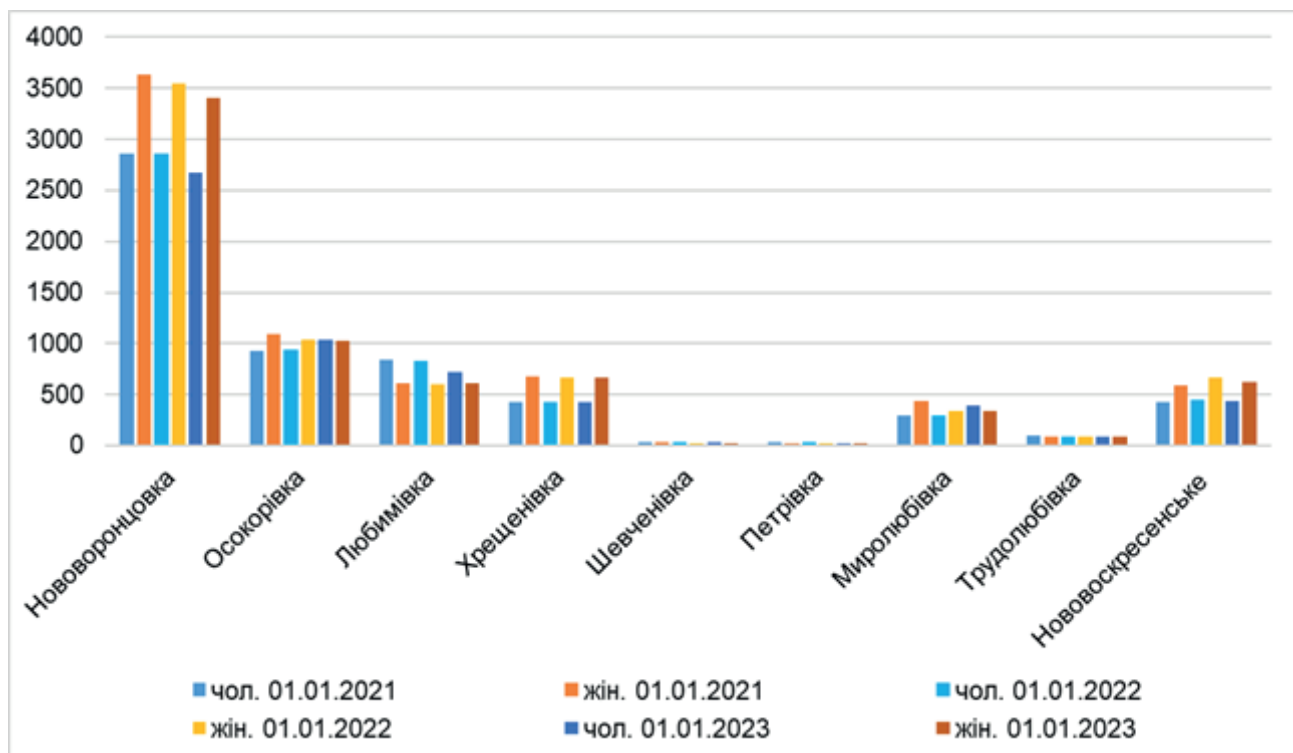


Рисунок 9. Чисельність чоловіків та жінок громади в розрізі населених пунктів, осіб.

Джерело: власні напрацювання

	2021	2022	2023 *
Народжені	92	12	3
Померлі	365	172	78
Природний приріст	-273	-160	-75
Прибулі	375	54	24
Вибулі	262	77	115
Сальдо міграції у % до кількості населення	-0,630	-0,694	-0,607
Загальне збільшення (зменшення)	-160	-183	-166

Таблиця 5. Природний і міграційний приріст мешканців і мешканок, за січень-грудень

* станом на 01.03.23

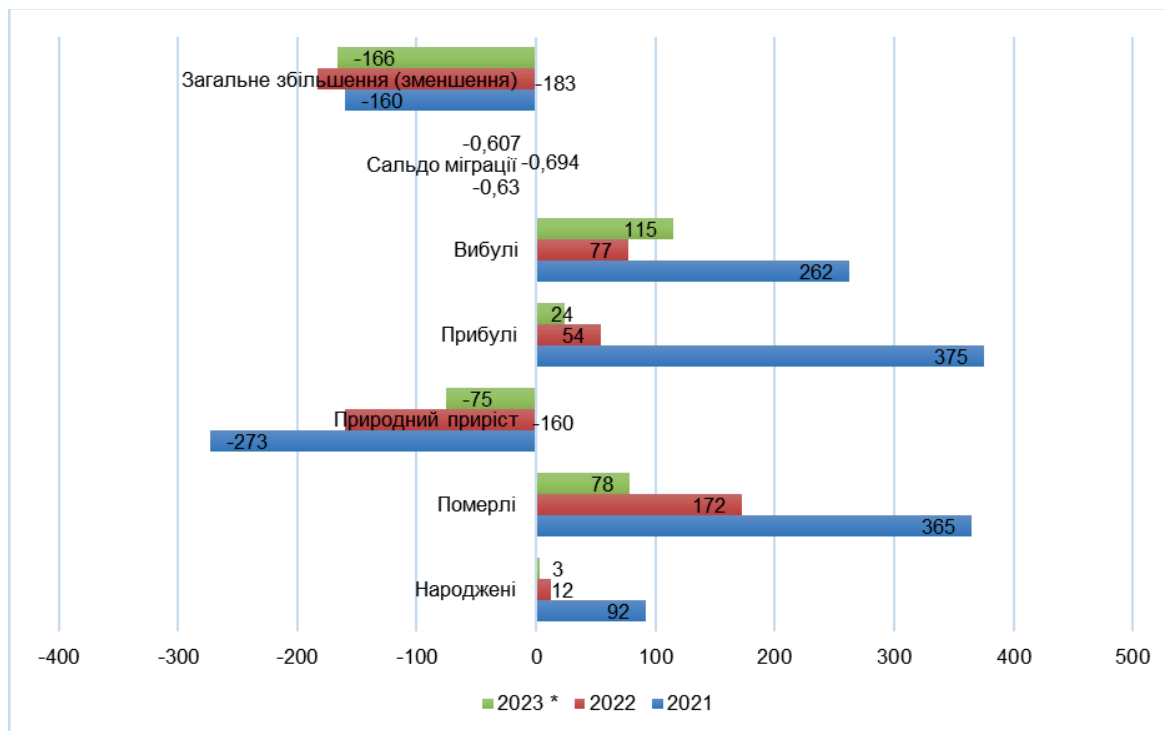


Рисунок. 10. Природний і міграційний приріст мешканців і мешканок, за січень-грудень.

Джерело: власні напрацювання

Показники	чол. 1.01.2021	жін. 1.01.2021	чол. 1.01.2022	жін. 1.01.2022	чол.* 1.01.2023	жін.* 1.01.2023
молодшому за працездатний 0-14	143	168	145	172	142	149
працездатному 15-64	2207	2300	2223	2254	682	718
старшому за працездатний 65+	3071	3200	3047	3176	1271	1302
діти дошкільного віку 0-6	161	197	178	184	156	169
діти шкільного віку 7-18	688	698	691	664	557	601

Таблиця 6. Статеві-вікова структура чоловіків та жінок, дівчат та хлопців дошкільного і шкільного віку, осіб

* Надана інформація громадою ймовірно відповідає даним з фактичного перебування мешканців і мешканок на початку 2023 р.

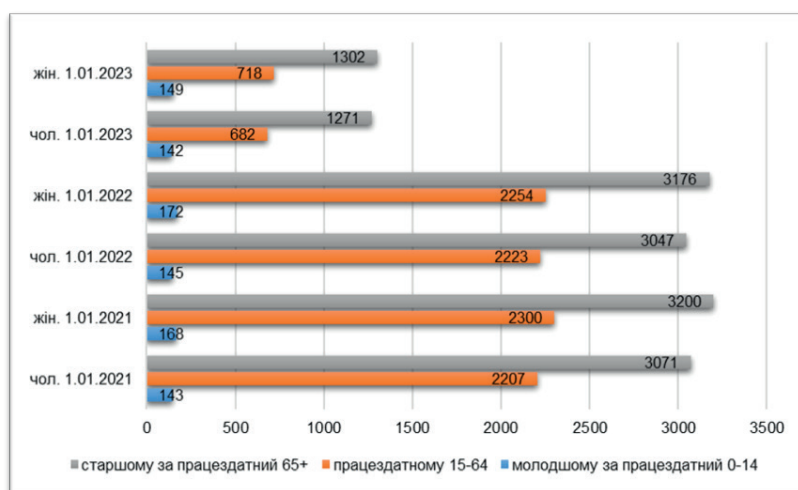


Рисунок 11. Статеві-вікова структура чоловіків та жінок, дівчат та хлопців дошкільного і шкільного віку, осіб.

Джерело: власні напрацювання

Статеві-вікова піраміда

Вік (років)	Чоловіки	Жінки
1-5	188	137
6-10	222	167
11-15	572	249
16-20	323	291
21-25	342	273
26-30	313	288
31-35	303	303
36-40	223	321
41-45	325	308
46-50	361	350
51-55	383	401
56-60	518	659
61-65	678	1055
66-70	498	991
71 і старше	586	1012

Таблиця 7. Статеві-вікова піраміда, станом на 01.01.2022

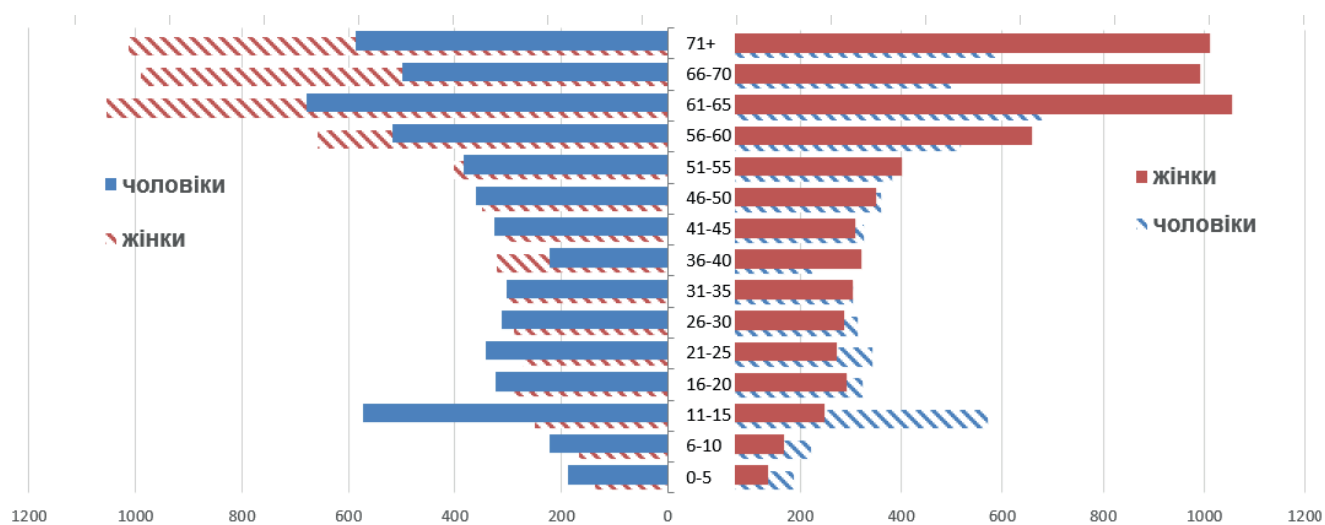


Рисунок 12. Статеві-вікова піраміда, станом на 01.01.2022

Джерело: власні напрацювання

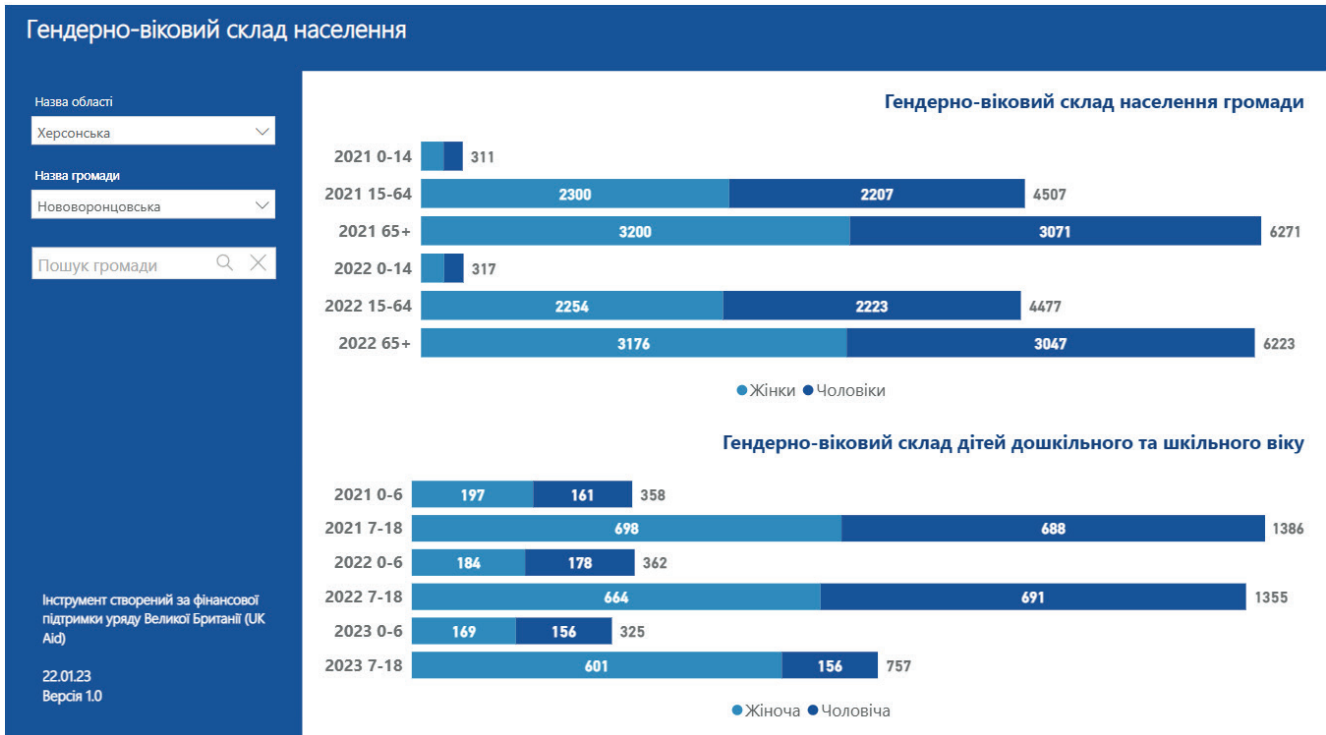


Рисунок 13. Гендерно-віковий склад мешканців і мешканок громади, дівчат та хлопців дошкільного та шкільного віку



Рисунок 14. Віковий склад мешканців і мешканок громади в розрізі останніх трьох років



Рисунок 15. Віковий склад мешканців і мешканок громади на початку 2023 року

Показники	2021		2022		2023	
	Всього, 1.01.2021	У т.ч. жін. 1.01.2021	Всього, 1.01.2022	У т.ч. жін. 1.01.2022	Всього, 1.01.2023	У т.ч. жін. 1.01. 2023
Загальна чисельність ВПО	55	29	166		203	
у т.ч. ВПО дітей віком 0-6 років	3	2	14	6	17	9
ВПО дітей віком 6-18 років	3	2	20	11	30	16
Кількість учасників/-ць бойових дій/АТО/ООС	141	2	146	2	146	2

Таблиця 8. Кількість ВПО, в т.ч. дітей, та учасників бойових дій, осіб

Нововоронцовська громада має незначну і несталу кількість внутрішньо переміщених осіб, що переїхали з інших громад регіонів (Запорізької, Донецької та Луганської областей). Відсутність вільного, придатного до життя житла та недоступність освіти дітей-ВПО як через понижені школи громади так і через відсутність необхідної техніки (гаджети для дистанційної освіти), не сприяє тому, що ці чоловіки, жінки та їх діти залишаться в громаді.

Місце перебування опитаних мешканців, які виїхали з громад - 2023



Рисунок 16. Місце перебування опитаних мешканців і мешканок, які виїхали з громад - 2023

Плани стосовно повернення мешканців, які виїхали з громад - 2023

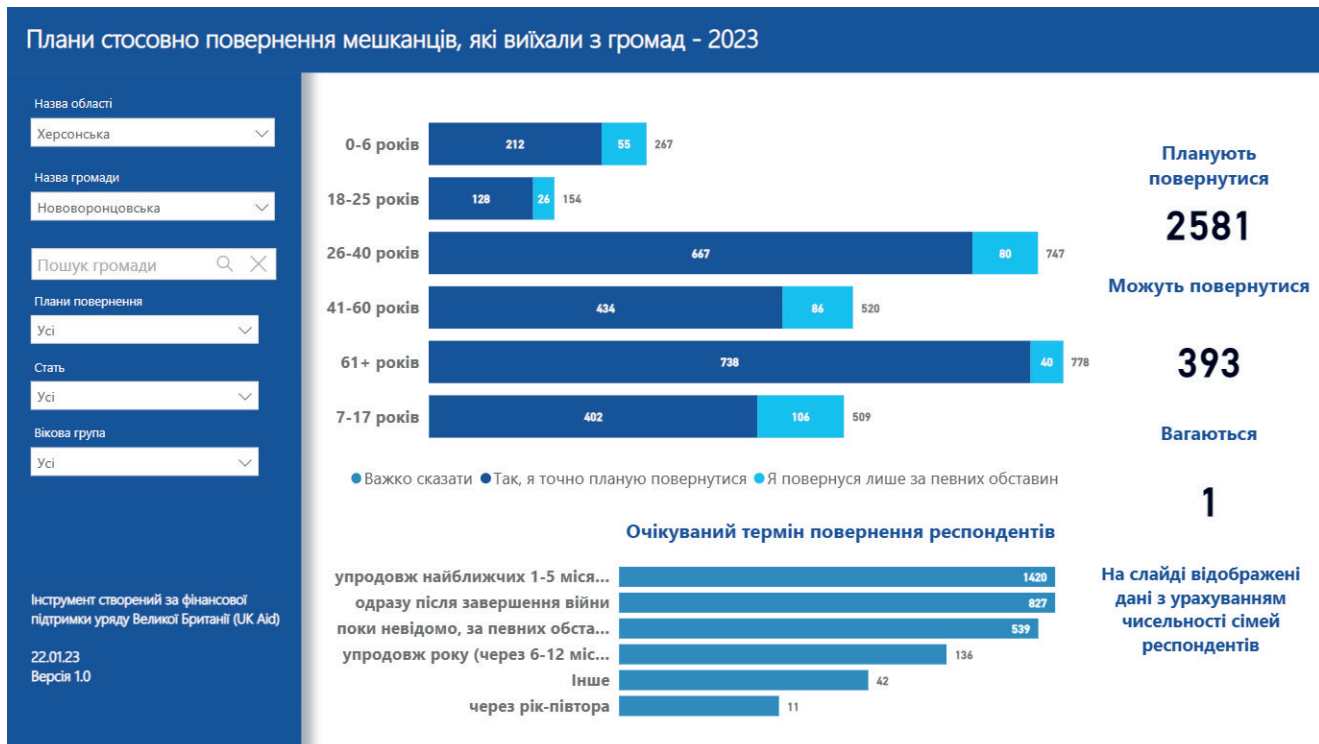


Рисунок 17. Плани стосовно повернення мешканців і мешканок, які виїхали з громади – 2023



Рисунок 18. Мешканці і мешканки, які планують повернутись до громади- 2023

Протягом лютого-березня 2023 року спостерігається певна тенденція до повернення мешканців і мешканок у громаду. За результатами опитування (лютий 2023 р.) мешканців і мешканок, які виїхали з Нововоронцовської громади, 83% переселенців і переселенок перебувають в інших областях України і лише 7 % - за кордоном (Рис. 16). Домінуюча більшість респондентів і респонденток констатують свої наміри повернутись, коли дозволить безпекова ситуація (Рис. 17, 18).

На основі перелічених вище даних, результатів анкетування ВПО і біженців, які покинули громаду після 24.02.2022 р., та з урахуванням загальнонаціональних/регіональних припущень щодо ймовірності повернення місцевих жителів варто виконати прогноз динаміки загальної чисельності мешканців та мешканок громади. Варто прорахувати прогноз для двох базових сценаріїв:

Песимістичний сценарій - передбачає загострення ситуації на фронті та необхідність додаткової мобілізації чоловіків і, відповідно, невисоку ймовірність повернення ВПО та біженців у громаду. Результатом такого сценарію буде подальше погіршення демографічної картини, зокрема й у статево-віковому розрізі. Зокрема, за цим сценарієм прогноз населення – 9 298 осіб. Жителі, які знаходяться за межами громади не повернуться. Ті, що повернулися, знову поїдуть. Погіршиться природній приріст населення (зменшиться різниця померлих і народжених).

Оптимістичний сценарій - за умови завершення війни перемогою України і наступним активним процесом відновлення економіки та інфраструктури, який, зокрема, передбачатиме значні іноземні приватні інвестиції. Однак, ймовірність повернення ВПО і біженців у громаду напряму залежатиме від тривалості бойових дій, і що довшою буде ця тривалість, то й нижчою буде ймовірність повернення, оскільки тут будуть включатись фактори вкорінення ВПО і біженців на нових місцях та перегляд їхніх життєвих стратегій. За цим сценарієм прогноз – 10 105 осіб. Цей сценарій враховує, що ті хто виїхали, повернуться і залишаться, покращиться природній приріст населення (зменшиться різниця померлих і народжених).

Таким чином, за оптимістичним сценарієм прогноз чисельності населення громади може становити близько 80% від довоєнного рівня, за песимістичним - 73%.

Звертаємо увагу, що прогноз чисельності мешканців та мешканок громади розраховувався за інформацією наданою громадою, яка скоріш за все ґрунтувалась на даних реєстрації а не фактичного перебування населення в населених пунктах.

1.3. Місцева економіка і зайнятість

Місцева економіка має переважно сільськогосподарську спеціалізацію. Основними видами господарської діяльності в громаді було вирощування сільськогосподарської продукції – зернових, технічних та овочевих культур.

В населених пунктах громади працювало (станом на 01.01.2022) 13 господарств, які обробляли від 100 до 8000 га землі та 14 господарств – менше 100 га. Найбільшими сільськогосподарськими підприємствами в громаді були:

- ДП ДГ «Піонер» с. Любимівка у використанні якого знаходиться 8039 га,
- ДСП «Агро форум-2» с. Осокорівка – 3835 га,
- СТОВ «Птахівник» смт Нововоронцовка – 1172 га.

	01.01.2021	01.01.2022
Усі суб'єкти ЄДРПОУ, од.:	649	629
з них суб'єкти господарювання	209	229
▪ юридичні особи		

Таблиця 9. Юридичні особи та суб'єкти господарювання, одиниць

	01.01.2021	01.01.2022
Фізичні особи -підприємці	440	397

Таблиця 10. Фізичні особи-підприємці, одиниць

Кількість суб'єктів господарської діяльності на 1000 населення складає близько 45 одиниць, станом на 01.01.2022 р.

Галузі та види діяльності	01.01.2021	01.01.2022	01.01.2023
Сільське господарство, мисливство та лісове господарство	59	59	53
Рибне господарство	2	2	2
Промисловість, у т.ч.:	1	1	1
▪ добувна промисловість	1	1	1

Таблиця 11. Зареєстровані суб'єкти господарської діяльності за видами діяльності, одиниць

▪ обробна промисловість	-	-	-
▪ виробництво та розподілення електроенергії, газу та води	7	7	7
Будівництво	1	1	1
Оптова і роздрібна торгівля; торгівля транспортними засобами; послуги з ремонту	147	147	140
Готелі та ресторани	7	7	7
Транспорт і зв'язок	3	3	3
Фінансова діяльність	3	3	2
Операції з нерухомістю, здавання під найм та послуги юридичним особам	-	-	-
Освіта	15	14	14
Охорона здоров'я та соціальна допомога	13	13	10
Коллективні, громадські та особисті послуги	16	16	16
Інші види економічної діяльності	125	125	125

Таблиця 11. Зареєстровані суб'єкти господарської діяльності за видами діяльності, одиниць

Підприємство, організація, установа	Вид діяльності (основний)	Чисельність працівників на	Чисельність працівників на	Чисельність працівників на
		01.01.2021	01.01.2022	01.01.2023
ДП ДГ "Піонер"	Вирощування с/г культур	36	30	11
ДСП "Агро-Форум-2"	Вирощування с/г культур	3532	32	15
СТОВ "Відродження"	Вирощування с/г культур	33	35	9
КНП "Нововоронцовська центральна лікарня"	Надання медичних послуг вторинної ланки	252	161	144
КНП "Нововоронцовський ЦПМСД"	Надання первинної медичної допомоги	83	80	77
Нововоронцовська селищна рада	Управлінська діяльність	52	63,5	54
КУ "Нововоронцовський центр культури та дозвілля"	Надання культурних послуг	41	41	32
ДПРЗ ГУ ДСНС України у Херсонській області	Цивільний захист	22	20	20
Нововоронцовська школа №1	Надання освітніх послуг	55	56	57
Нововоронцовська школа №2	Надання освітніх послуг	38	42	39

Таблиця 12. Найбільші роботодавці у громаді (не більше 10)

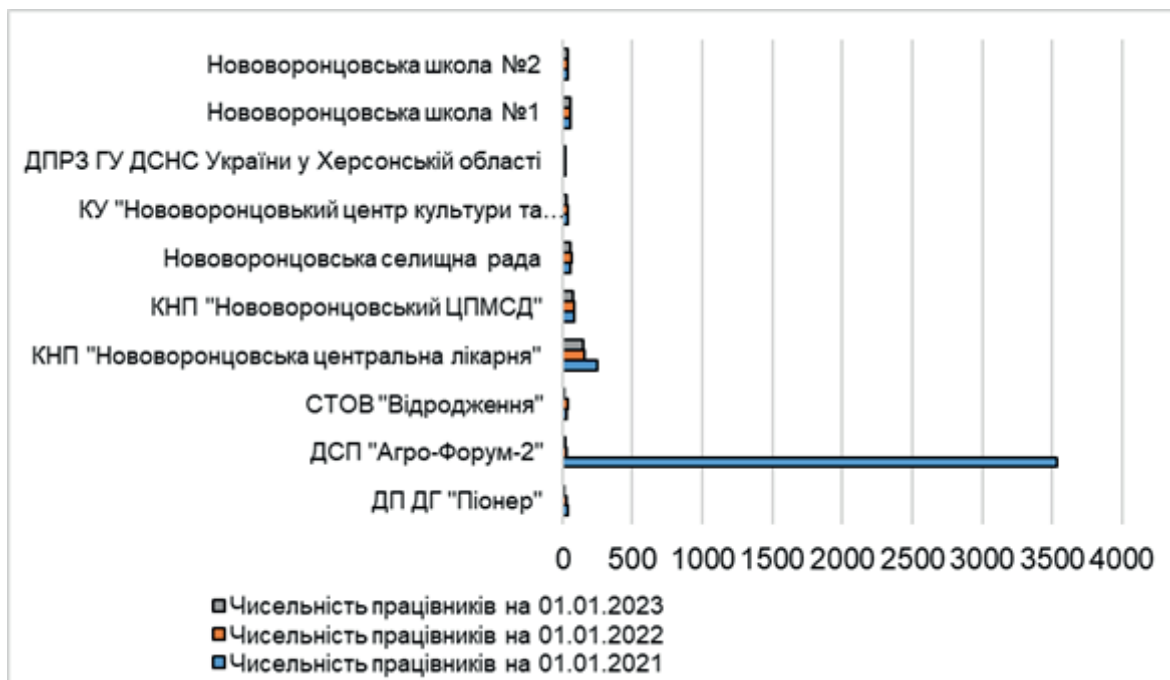


Рисунок 19. Найбільші роботодавці у громаді (не більше 10).

Джерело: власні напрацювання

	01.01.2021	01.01.2022	01.01.2023
Кількість зайнятого населення, осіб	4026	3974	3266

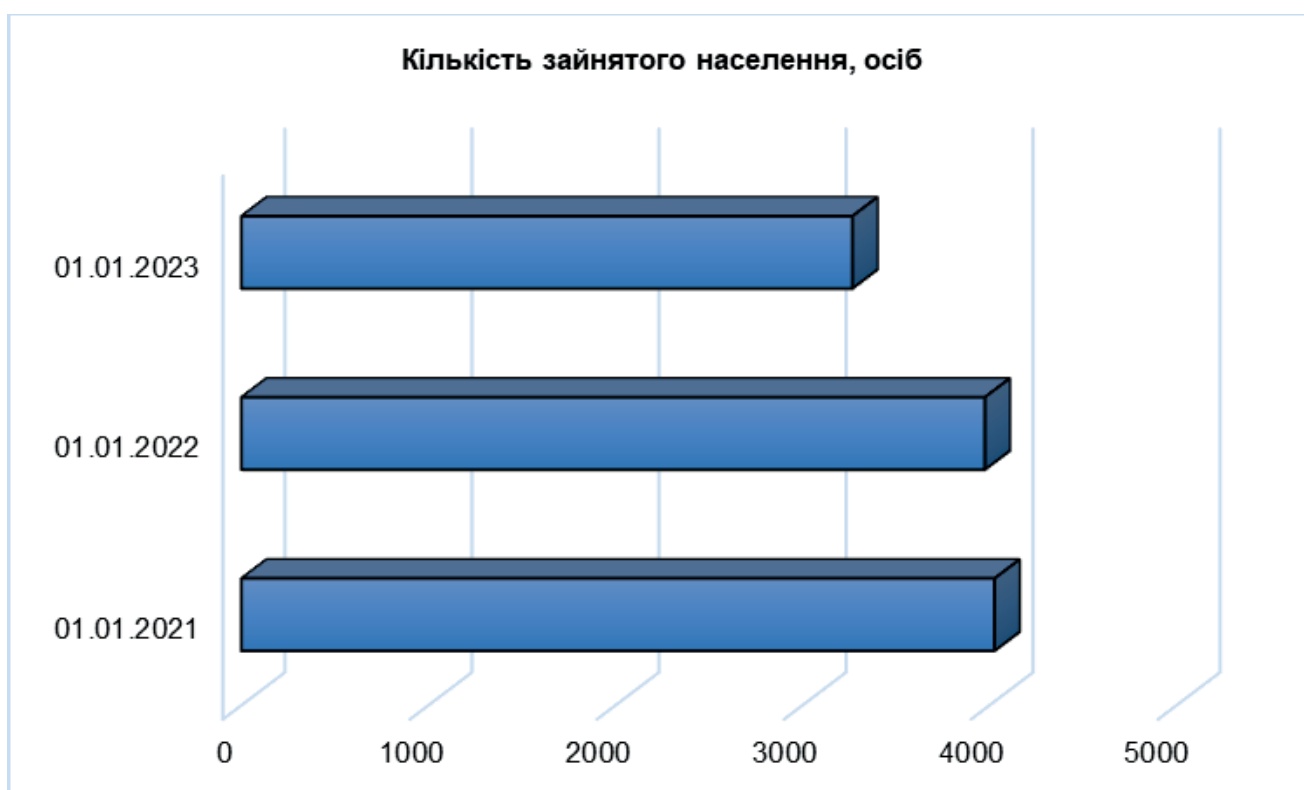


Рисунок 20. Загальні тенденції зміни зайнятості, осіб

Галузі та види діяльності	на 01.01.2021	на 01.01.2022	на 01.01.2023
Сільське господарство, мисливство, лісове та рибне господарство	2182	2177	1876
Промисловість	12	12	4
Будівництво	23	23	15
Оптова й роздрібна торгівля; торгівля транспортними засобами; послуги з їх ремонту	780	773	518
Готелі та ресторани	52	50	33
Транспорт і зв'язок	25	25	21
Фінансова діяльність	22	20	13
Операції з нерухомістю, здавання під найм та послуги юридичним особам	-	-	-
Державне управління	98	98	81
Освіта	286	278	255
Охорона здоров'я та соціальна допомога	115	117	104
Колективні, громадські та особисті послуги	147	143	96
Інші види діяльності	296	270	254

Таблиця 14. Зайнятість за видами діяльності, осіб

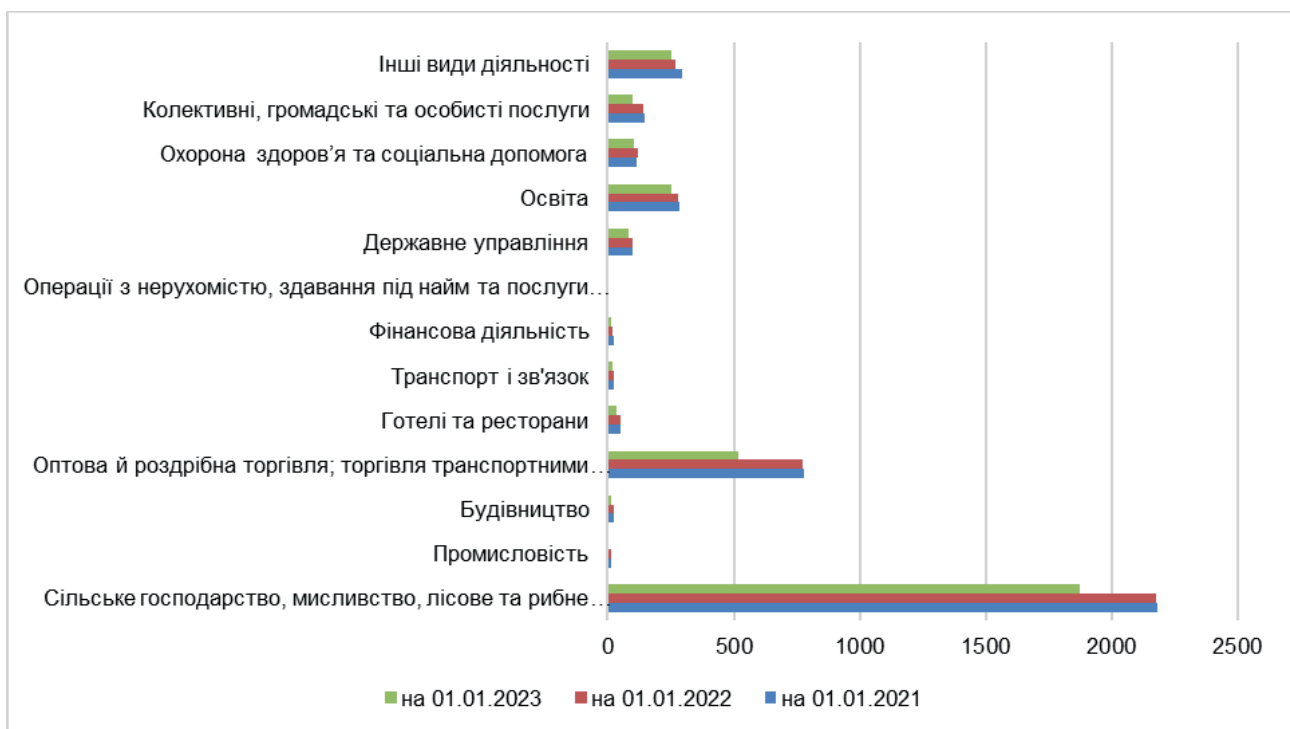


Рисунок 21. Зайнятість за видами діяльності, осіб

Показники	2022	
	Громада	Область
Рівень зареєстрованого безробіття (у відсотках до економічно активного населення працездатного віку)	Показник в 2022 році не розраховувався	Показник в 2022 році не розраховувався
Кількість безробітних на одну вакансію (чисельність зареєстрованих безробітних, поділена на кількість вакантних робочих місць)	48,5	40,1

Таблиця 14. Рівень зареєстрованого безробіття та навантаження на одну вакансію

	2020	2021	2022
Громада	8105	9434	8680
Область	9359	11195	11778

Таблиця 15. Середньомісячна заробітна плата, грн.

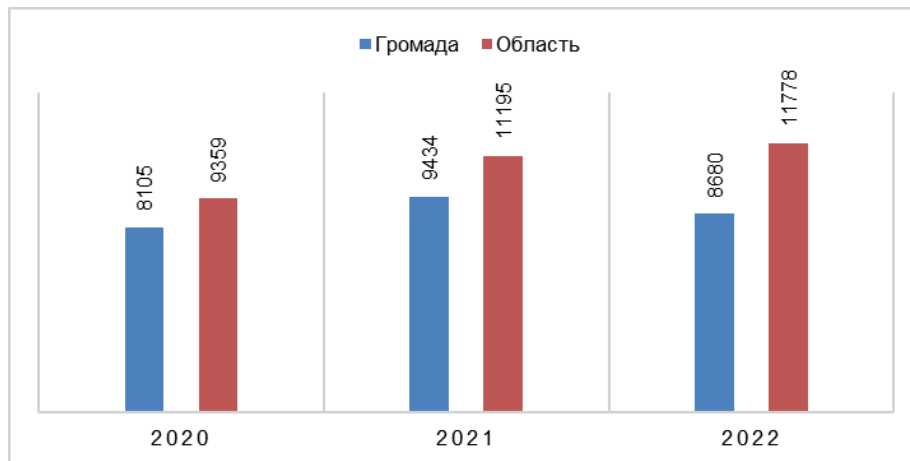


Рисунок 22. Середньомісячна заробітна плата, грн.

Галузі та види діяльності	2021	2022
Сільське господарство, мисливство, лісове та рибне господарство	7140	6610
Промисловість	8900	7500
Будівництво	9300	8020
Оптова й роздрібна торгівля; торгівля транспортними засобами; послуги з їх ремонту	6460	6600
Готелі та ресторани	8120	6650
Транспорт і зв'язок	8500	8020
Фінансова діяльність	10050	10075
Операції з нерухомістю, здавання під найм та послуги юридичним особам	-	-
Державне управління	9180	8805

Освіта	9830	9600
Охорона здоров'я та соціальна допомога	9350	9010
Колективні, громадські та особисті послуги	8670	7320
Інші види діяльності	8270	7160

Таблиця 16. Середньомісячна заробітна плата за видами діяльності, грн.



Рисунок 23. Середньомісячна заробітна плата за видами діяльності, грн.

Адреса	Форма власності і призначення	Власник (власники)	Площа, кв. м
Будівля друкарні, за адресою: вул. Катерини Чернишенко,1	Комунальна	Нововоронцовська селищна рада	349,9
Будівля УПК, за адресою: вул. Гагаріна,2	Комунальна	Нововоронцовська селищна рада	929,5
П'ятиповерхова будівля, за адресою: вул. Гагаріна,4	Комунальна	Нововоронцовська селищна рада	1393,8
Адміністративна будівля (відділ освіти), за адресою: вул. Воронцова, 26	Комунальна	Нововоронцовська селищна рада	592,9
Адміністративна будівля (АПК) , за адресою: вул. Воронцова, 13	Комунальна	Нововоронцовська селищна рада	588,3
Адміністративна будівля (РЦДТ), за адресою: вул. Катерини Чернишенко,36	Комунальна	Нововоронцовська селищна рада	607,5
Нежитлова будівля (Швейний цех) за адресою: вул. Промислова,9	Приватна	ТОВ "Таврія ГРУП"	356 (орієнтовно)
Кафе "Мандрівник", за адресою: вул. Бериславська, 98	Приватна	ТОВ "Таврія ГРУП"	785 (орієнтовно)
Будівля ресторану "Нептун", за адресою: вул. Воронцова, 3	Приватна	ТОВ "Таврія ГРУП"	1348 (орієнтовно)

Таблиця 17. Об'єкти нерухомості приватної та комунальної власності (крім земельних ділянок), які можуть становити інтерес для інвесторів

Адреса, стислий опис	Цільове призначення	Форма власності	Власник (власники)	Площа, кв. м
Земельна ділянка в с. Мироліубівка, вул Шевченка під розміщення сонячних батарей	відновлювальна енергетика	комунальна	Нововоронцовська селищна рада	191000
Земельна ділянка в с. Нововоскресенське вул Торгова під розміщення сонячних батарей	відновлювальна енергетика	комунальна	Нововоронцовська селищна рада	360000
Територія асфальтного заводу	землі промисловості	державна	Херсонська обласна державна адміністрація	20000
Територія заводу з виробництва цегли	землі промисловості	комунальна	Нововоронцовська селищна рада	15000
Земельна ділянка (райагробуд), за адресою: вул. Чумацька,	землі промисловості	комунальна	Нововоронцовська селищна рада	11000
Територія ВАТ "Нововоронцовське РТП" (банкрут)	землі промисловості	приватна	Нововоронцовська селищна рада	15000
Територія місцевого пляжу, за адресою: вул. Воронцова б/н	прибережна зона	комунальна	Нововоронцовська селищна рада	800
МАФ "Кавун", вул, Садова 1 А, с. Осокорівка	землі промисловості	комунальна (перебуває в оренді)	Нововоронцовська селищна рада	1000

Таблиця 18. Наявні на території громади вільні не забруднені (не заміновані) земельні ділянки, призначені для ведення господарської діяльності (крім с/г призначення)

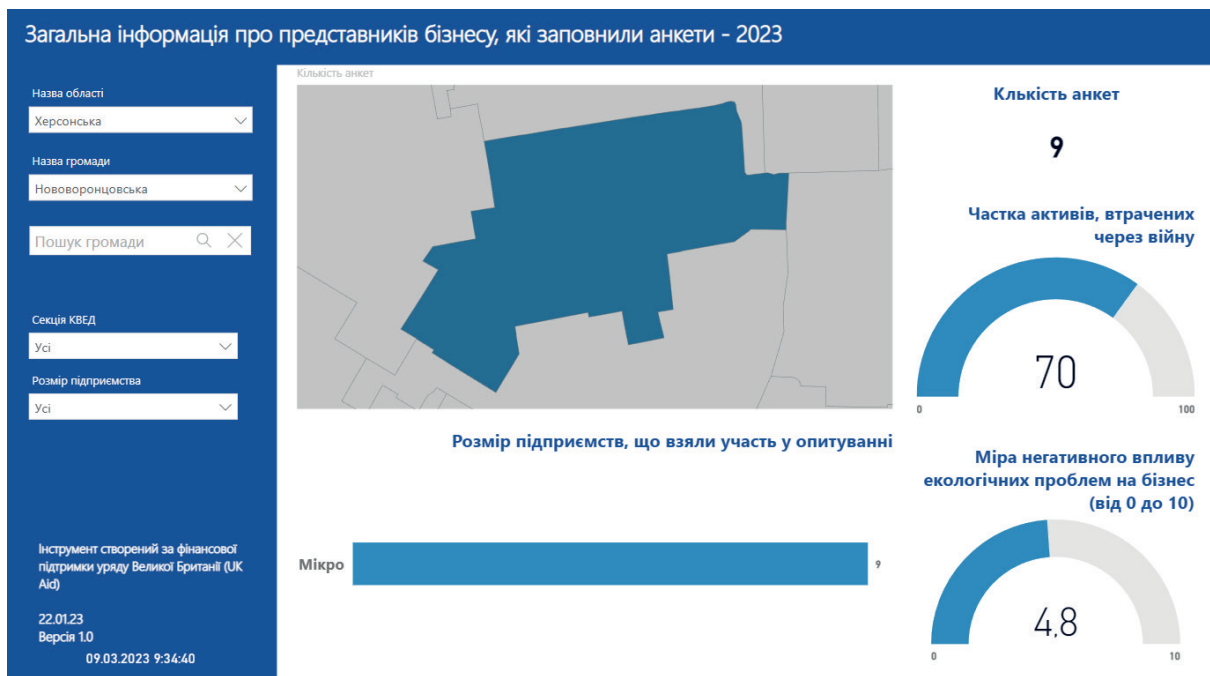


Рисунок 24. Загальна інформація про представників бізнесу, які заповнили анкети - 2023

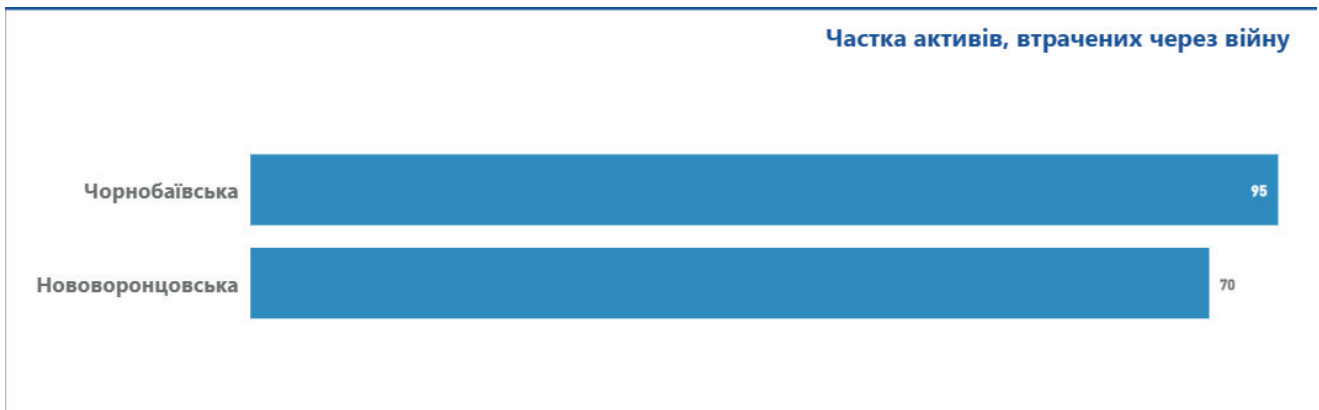


Рисунок 25. Порівняння часток активів, втрачених через війну місцевим бізнесом Нововоронцовської та Чорнобаївської громад, які заповнили анкети - 2023

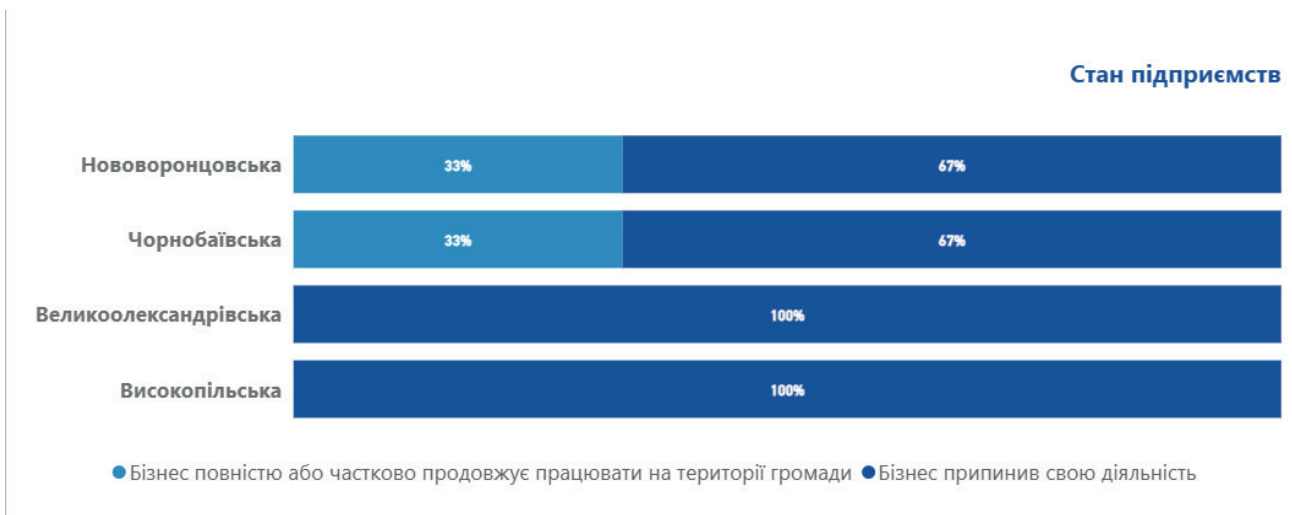


Рисунок 26. Стан підприємств чотирьох громад Херсонщини з анкет заповнених бізнесом-2023



Рисунок 27. Ринки збуту продукції бізнесом Нововоронцовської громади з числа тих, хто заповнив анкети – 2023

Серед найбільших роботодавців були місцеві сільськогосподарські підприємства, бюджетні заклади, установи (Таб.12, Рис. 19). Водночас висока зайнятість зберігається за видами діяльності в сільському господарстві, оптовій та роздрібній торгівлі, освіті та охороні здоров'я (Таб.14, Рис. 21).

Розташування території громади вздовж двох автошляхів місцевого значення, що перетинаються обумовлює активність мікро- і малого бізнесу, переважно у сферах торгівлі, транспорту та послуг. Характерною ознакою місцевого підприємництва була активна торгівля сільськогосподарською продукцією в м. Кривий Ріг та на перехресті автошляхів Т-04-03 та Т-22-07. Ймовірно, певна частина цієї діяльності знаходиться в тіні.

Потенціал для економічного відновлення може бути реалізований у створенні нових підприємств у селищній зоні та поряд з логістичними шляхами місцевого значення за рахунок залучення інвестицій, а також через розвиток високоефективного, заснованого на сучасних технологіях сільського господарства, створення різних за профілем переробних мікро-, малих бізнесів.

Падіння місцевої економіки через вплив війни обумовлене головним чином такими факторами:

- значне зменшення споживання через відтік мешканців та мешканок громади;
- руйнування виробничої та інженерної інфраструктури;
- пошкоджена чи викрадена сільськогосподарська та інша техніка;
- економічні проблеми пов'язані із замінуванням земель так як весняно-польові роботи 2023 року неможливі через надзвичайно велику загрозу працівникам та техніці, можливість відновити весняно-польові роботи сезону 2024 року залежить від ступеню розмінування забруднених с/г земель;
- екологічні проблеми, пов'язані з замінуванням земель, забрудненням ґрунтових вод;
- відтік працівників і працівниць тощо.

За результатами опитування місцевих підприємців і підприємниць, війна спричинила втрату 70% активів, припинення діяльності $\frac{2}{3}$ бізнесів, суттєве зменшення кількості працівників і працівниць (Рис.24,25,26).

Водночас, можна спостерігати ряд проблем, що існували до повномасштабного вторгнення а саме: домінування в місцевій економіці бюджетного сектору (зайнятість та як наслідок надходження до бюджету), слабка диверсифікація та технологічність місцевого бізнесу, низький рівень підприємств/підприємців на 1000 населення в громаді.

Таким чином, очікування на майбутнє можуть виглядати оптимістично за умов відновлення стану с/г земель, відновлення функціонування на довоєнному рівні функціонування місцевих с/г підприємств, підтримки й розвитку підприємництва та його стимулювання, особливо серед дорослих, працездатних, мешканців і мешканок громади.

1.4. Природно-ресурсний потенціал

Вологий континентальний клімат зі спекотним літом. Рельєф - хвилясто-рівнинний. Умовно сприятливі природно-кліматичні умови дозволяють вести інтенсивне сільське господарство, сприяють вирощуванню зернових культур та одержанню високоякісного продовольчого зерна.

Основні напрямки вітрів у Херсонській області



Рисунок 28. Основні напрямки вітрів у Херсонській області

Джерело: Стратегія розвитку Херсонської області на 2021-2027 рр. <https://khoda.gov.ua/strateg%D1%96ja-rozvitku-2021-2027>

Південніше смт. Нововоронцовки є родовища рідкісної червоної глини. Родовище потребує розвідування задля можливої майбутньої виробітки шляхом організації виробництва глиняних виробів тощо.

Земельні ресурси:

сільськогосподарські угіддя - 39047,876 га, з них: рілля - 28581,4 га, ліси та інші лісовкриті площі (в т.ч. штучно насажені лісові масиви) 1520,71 га.

За даними ПСЕР на 2022 р. (<https://nvoron.gov.ua/2022-18-43-12-10-01-2022/>) в громаді обліковуються 2038 га зрошувальних земель. Фактично площа зрошувальних земель становить: по колишній Осокорівській сільській раді – 600 га (орендар ДСП «Агро-форум 2» - 480 га); по колишній Хрещенівській сільській раді – 1438 га, які не використовуються як поливні з причин незадовільного технічного стану каналів та відсутності дощувальних машин.

В умовах посушливого клімату використання зрошувальних земель дало б можливість забезпечити високі результати агровиробництва, підвищити родючість ґрунтів та зменшити негативний вплив ґрунтової і повітряної посухи.

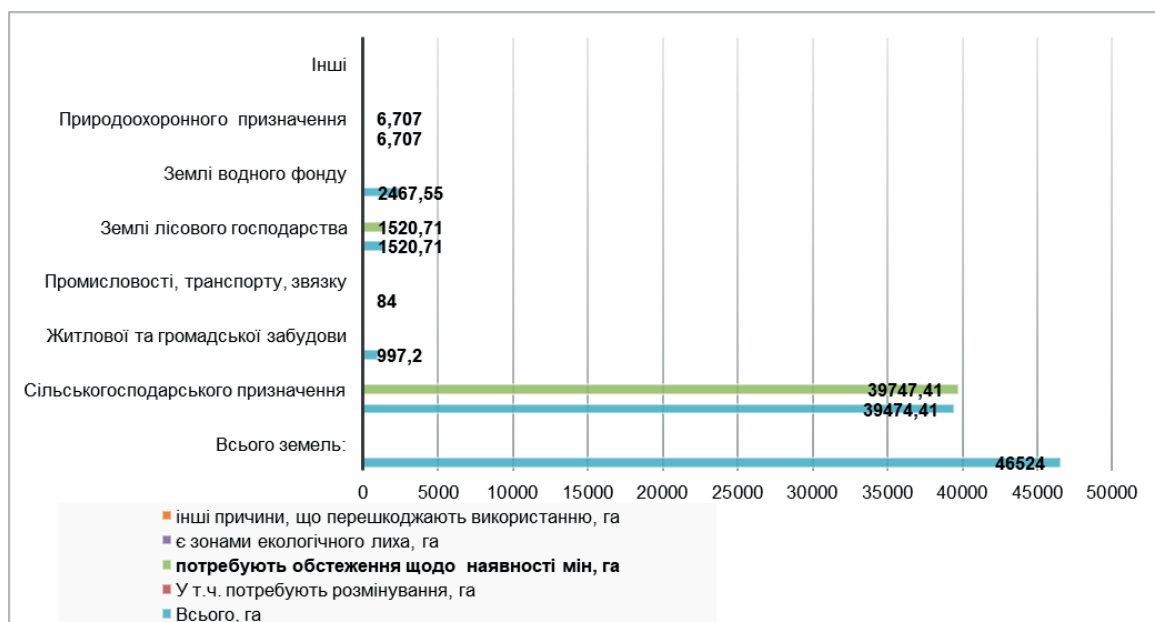
В довоєнний час у громаді відсутня ефективна система поводження з побутовими відходами. В останніх, передвоєнних, ПСЕР є згадки про необхідність вирішення несанкціонованого розміщен-

ня твердих побутових відходів, зокрема в лісозахисних смугах вздовж автомобільних доріг, в лісонасадженнях та поблизу водойм, в зоні житлової забудови. Планувалось впровадження роздільного збирання сміття шляхом встановлення контейнерів для збору пластику, скла та паперу. Військова агресія призвела до цілого ряду небезпечних впливів на всі складові довкілля - атмосферне повітря, ґрунти і ландшафти, поверхневі і підземні води, рослинність, тваринний світ.

Військові дії ускладнили також поводження з твердими побутовими відходами, особливо в населених пунктах, що опинились уздовж лінії фронту. До традиційного побутового сміття додалися залишки військової техніки, будівель, споруд та елементів інфраструктури, утилізація яких вимагає додаткових потужностей і неможлива без попереднього розмінування території та очищення її від боєприпасів.

	Всього, га	У т. ч. потребують розмінування, га	потребують обстеження щодо наявності мін, га	є зонами екологічного лиха, га	інші причини, що перешкоджають використанню, га
Всього земель:	46524				
Сільськогосподарського призначення	39474,41		39747,41		
Житлової та громадської забудови	997,2				
Промисловості, транспорту, зв'язку	84				
Землі лісового господарства	1520,71		1520,71		
Землі водного фонду	2467,55				
Природоохоронного призначення	6,707		6,707		
Інші					

Таблиця 19. Структура земель громади, станом на 01.01.2023 р.



Рисunek 29. Структура земель громади, станом на 01.01.2023

В громаді, за виключенням населених пунктів, всі землі забруднені вибухонебезпечними предметами, мінами. Весняно-польові роботи агровиробників сезону 2023 року не відбудуться через високий рівень небезпеки людям та агротехніці. Всі землі за межами населених пунктів потребують обстеження на виявлення вибухонебезпечних предметів, мін та їх знешкодження.

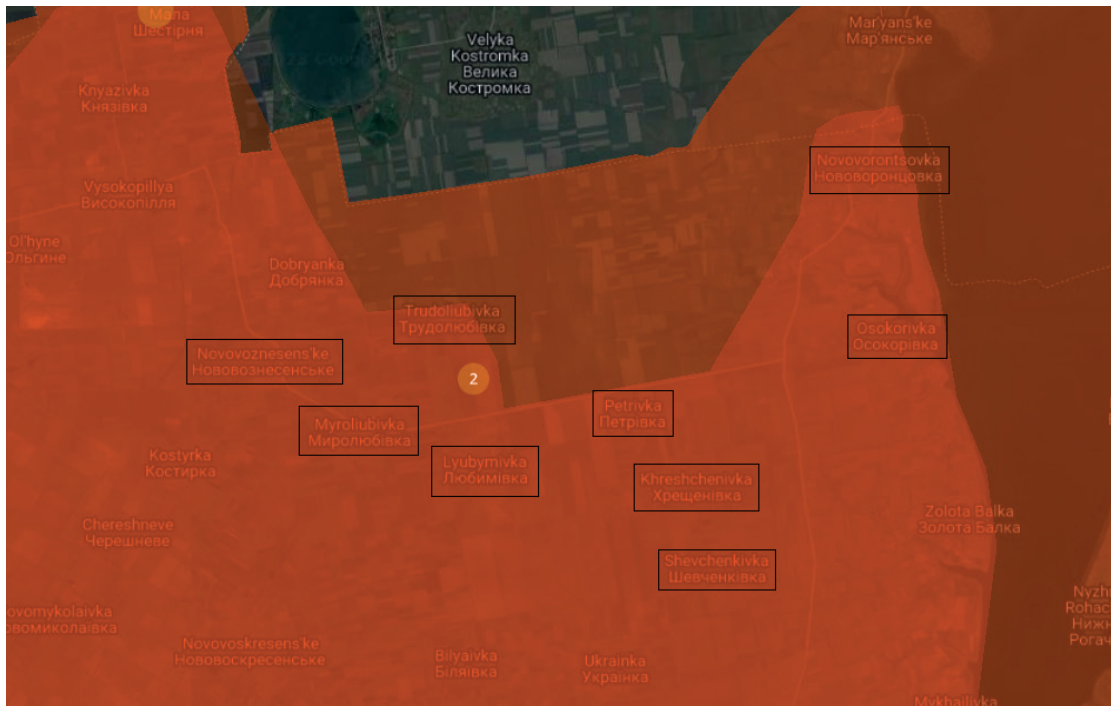


Рисунок 30. Мапа забруднення територій/земель громади вибухонебезпечними предметами, мінами

Джерело: Мапа розмінування України ДСНС України <https://mine.dsns.gov.ua/>

1.5. Бюджет та активи громади

Доходи місцевого бюджету у передвоєнний 2021 рік, з урахування офіційних трансфертів становили 112,5 млн. грн. (без трансфертів – 46,9 млн. грн.), структура наведена на рис. 31. Частка ПДФО є суттєвою і складала 23 млн. грн. (49%) (див. таб.20, рис.32). В 2022 році дохідну частину вдалося виконати на 76,7% (рис.31). Частка ПДФО за даними 2022 року різко впала майже у двічі, до 14,57 млн. грн. (див. таб.20, рис.32)

Найбільшими платниками податків (без урахування сектору оборони) є бюджетні установи, заклади та ДСП «Агро-Форум-2». Внесок сільськогосподарських підприємств незначний. Можливими ресурсами зростання власних надходжень є ефективніше адміністрування земельних платежів, податків на нерухомість, якісніше управління комунальним майном, стимулювання підприємництва серед молоді та дорослих мешканців та мешканок громади.

Видатки місцевого бюджету за 2021 рік були виконані у розмірі 111 млн. грн. (91,4%) (рис.31). При цьому, найбільші витрати - витрати на освіту - склали 62,7%, на утримання апарату місцевої влади - 14,23%. У 2022 році видатки становили вже 84,3 млн. грн, витрати на освіту 65,3%, на утримання апарату – 13%

Прогнози доходів та видатків на 2023 рік планувались з обережним оптимізмом з огляду на показники 2022 року.

Профільні послуги населенню громади надають 5 комунальних підприємств - у центрі громади та старостинських округах. Внаслідок війни втрачено частину спеціалізованої техніки, зруйновані службові приміщення та внутрішні мережі. Найбільше постраждали комунальні підприємства малих, віддалених сіл громади.

Населені пункти актуальною містобудівною документацією не забезпечені.

Динаміка бюджетних доходів та видатків наведена в наступних таблицях. Головною статтею видатків бюджету Нововоронцовської громади є освіта.

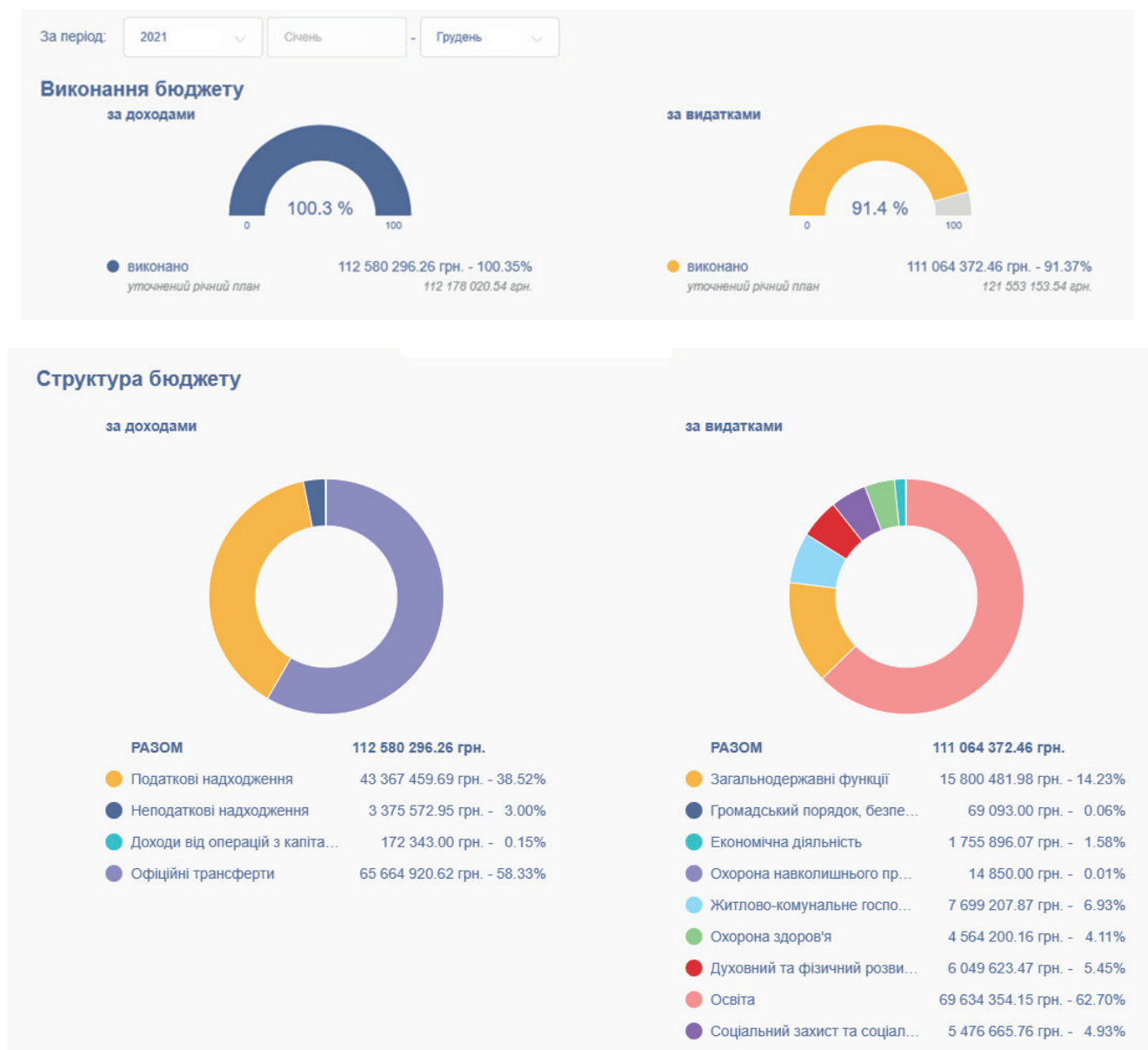


Рисунок 31. Доходи та видатки бюджету, млн. грн. за 2021

Джерело: <https://openbudget.gov.ua/>

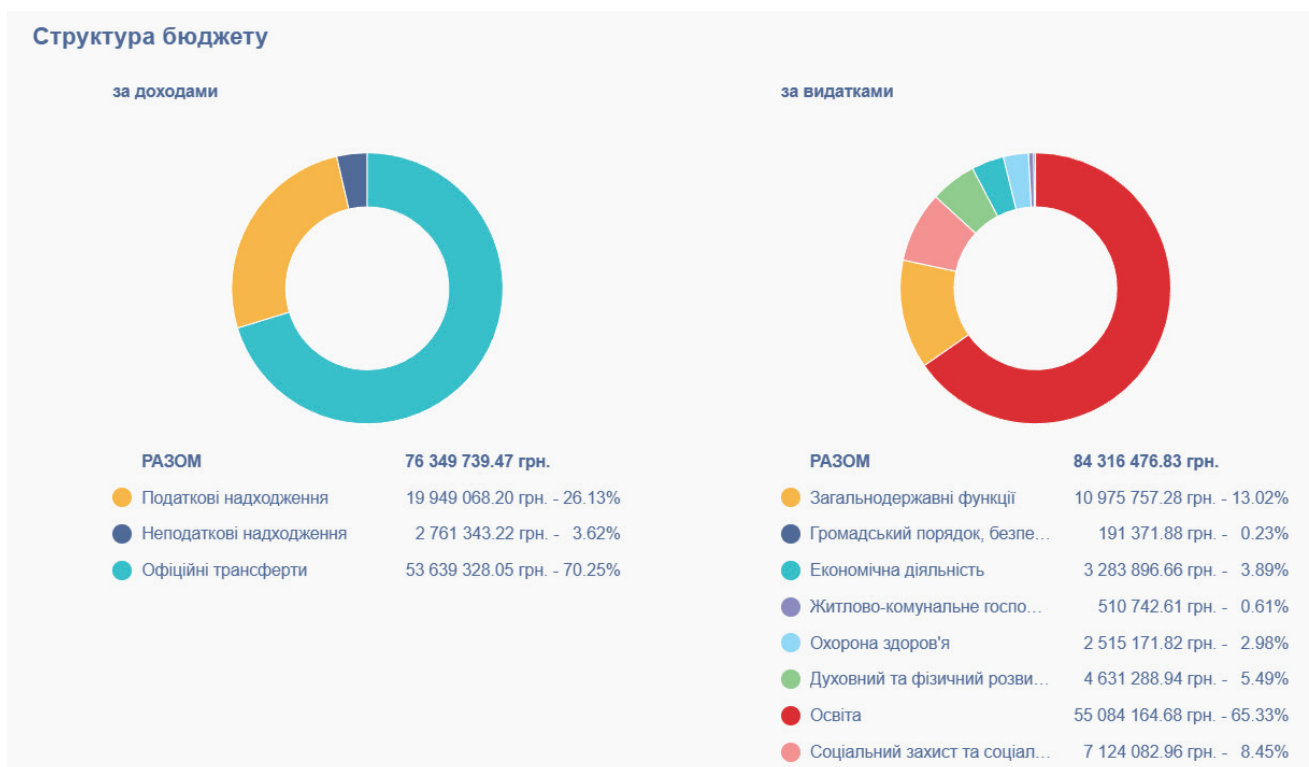
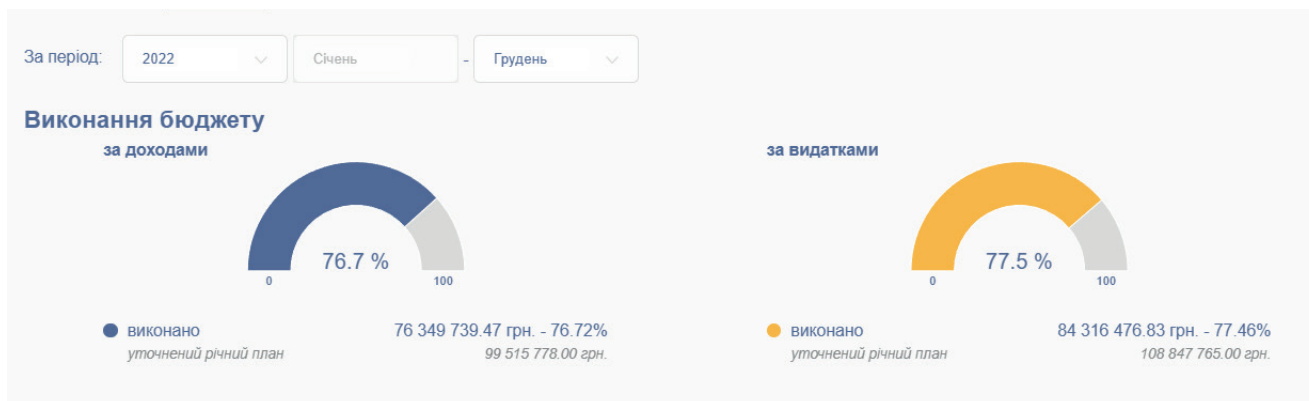


Рисунок 32. Доходи та видатки бюджету, млн. грн. за 2022

Джерело: <https://openbudget.gov.ua/>

	2021	2022	2023 (прогноз)
Прибутковий податок з громадян/Податок на доходи фізичних осіб	23	14,57	15,4
Єдиний податок (крім с/г виробників)	5,25	2,96	2,5
Єдиний податок від с/г виробників	5,19	1,1	1
Доходи від відчуження нерухомості та землі			
Податок на прибуток підприємств комунальної власності			
Плата за землю	3,69	0,11	0,15
Податок на нерухомість	1,1	0,13	0,11

Таблиця 20. Доходи бюджету, млн. грн. за даними громади

Акцизний збір	2,29	0,42	0,45
Рентна плата			
Інші місцеві податки та збори	0,09	0,04	
Податкові надходження разом	43,36	19,95	20,16
Дохід від оренди комунального майна	2,75	0,62	0,55
Бюджетні трансферти, всього	65,67	53,64	78,85
у т.ч. освітня субвенція з державного бюджету	37,79	35,99	43,46
інше	1,21	0,29	1,23

Таблиця 20. Доходи бюджету, млн. грн. за даними громади

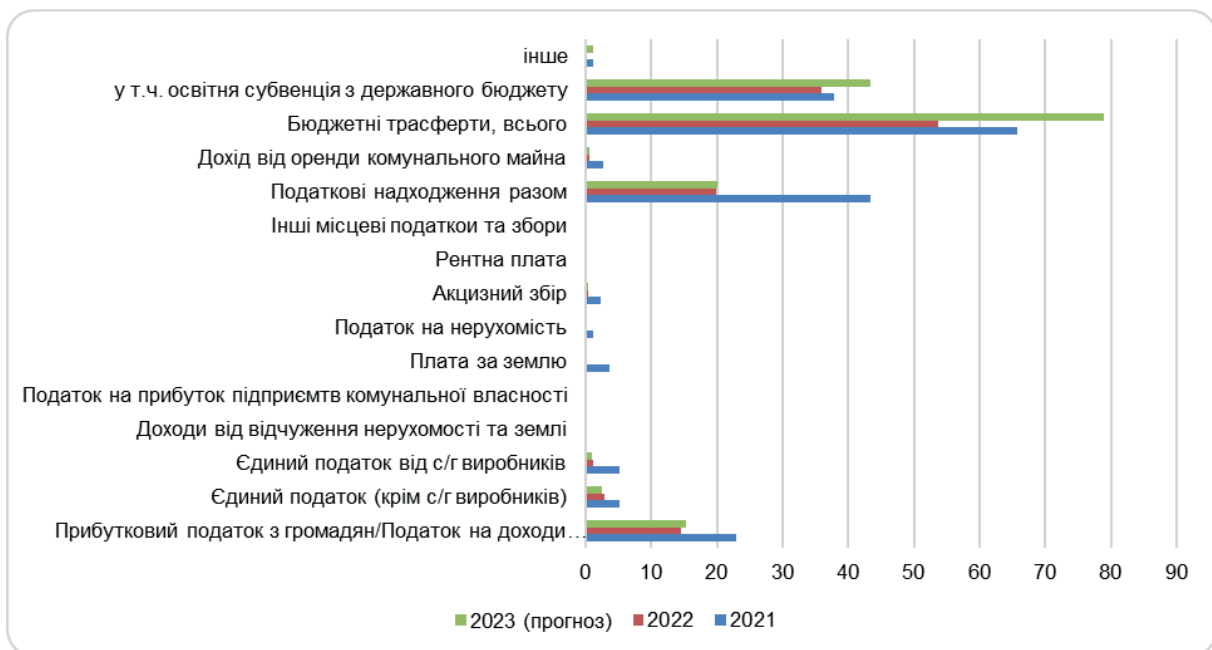


Рисунок 33. Доходи бюджету, млн. грн. за даними громади

Джерело: власне напрацювання

Статті видатків	2021	2022	2023 (прогноз)
Державне управління	14,75	9,06	30,35
Освіта	62,74	54,99	54,35
Охорона здоров'я	4,54	2,52	3,53
Соціальний захист та соціальне забезпечення	4,92	7,08	3,38
Культура і мистецтво	4,48	3,46	3,52
Фізична культура і спорт	1,55	1,17	0,83
Житлово-комунальне господарство	2,44	0,43	4,3
Економічна діяльність	1,6	0,09	
Інша діяльність	0,51		0,73

Таблиця 21. Видатки бюджету громади, млн. грн.

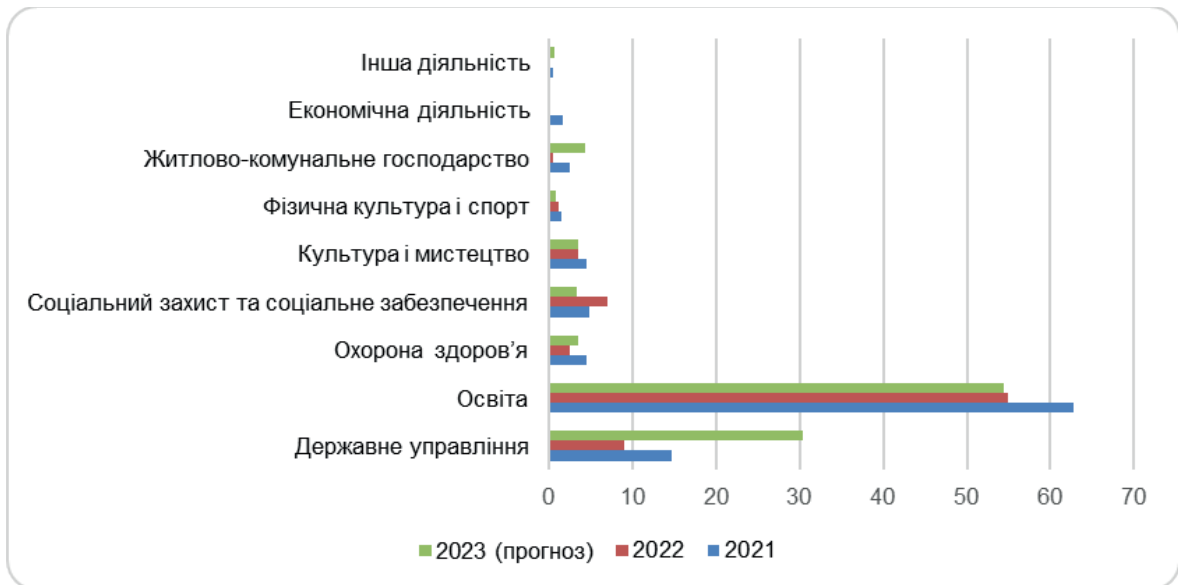


Рисунок 34. Видатки бюджету громади, млн. грн.

Джерело: власне напрацювання

Назва підприємства, установи, організації	Сплачено ПДФО	Акциз	Плата за землю	Податок на нерухомість
КНП "Нововоронцовська ЦРЛ"	2867,8		0,1	
2 ДПРЗ ГУ ДСНС України у Херсонській області	1822,9			
Нововоронцовський ЗПЗСО №1 (школа)	1505,7			
ДСП "АГРО-ФОРУМ-2"	942,3		53,7	17,1
Нововоронцовський ЦПМСД КНП	1183,6			
Нововоронцовський ЗПЗСО №2 (школа)	1156,1			
Нововоронцовська селищна рада	891,1			
Осокорівський ЗПСО	820,8			
Любимівський ЗПСО	735,8			
Хрещенівський ЗПСО	685,9			

Таблиця 22. Найбільші платники податків до бюджету громади (не більше 10), млн грн. у 2022 році

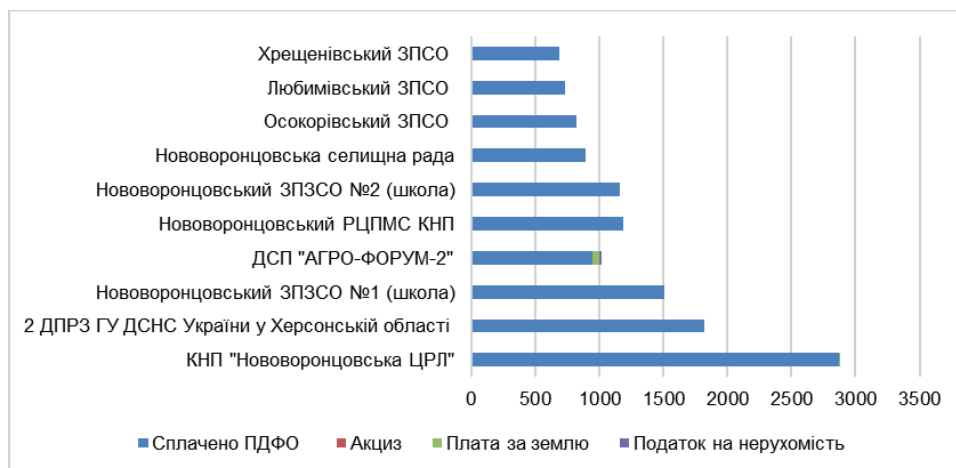


Рисунок 35. Найбільші платники податків до бюджету громади (не більше 10), млн грн. у 2022

Джерело: власне напрацювання

3 фінансової та поштової інфраструктури в громаді працювали 2 відділення банків, 2 банкомати, 3 термінали самообслуговування, 7 відділень та поштоматів Укрпошти та 1 відділення Нової Пошти (див. рис.35)



Рисунок 36. Фінансова та поштова інфраструктура громади

1.6. Гуманітарна сфера

Освіта

В Нововоронцовській громаді обліковується 5 закладів дошкільної освіти з довоєнною проектною потужністю 501 місце, де за даними січня 2023 р. виховувались 293 дітей. Наразі заклади не працюють з міркувань безпеки, мають місце окремі спроби налаштувати дистанційний доступу до дошкільної освіти дітям старших груп.

З 7 закладів середньої освіти, загальною проектною потужністю 3927 місць не функціонує жоден через знищення або суттєве пошкодження чи відсутність сучасних облаштованих укриттів. Всі обліковані діти шкільного віку, а це 1703 хлопців та дівчат, навчаються онлайн. Значна частина з цих дітей на навчанні онлайн перебуває з січня 2022 року. З 4-х шкільних автобусів залишився 1.

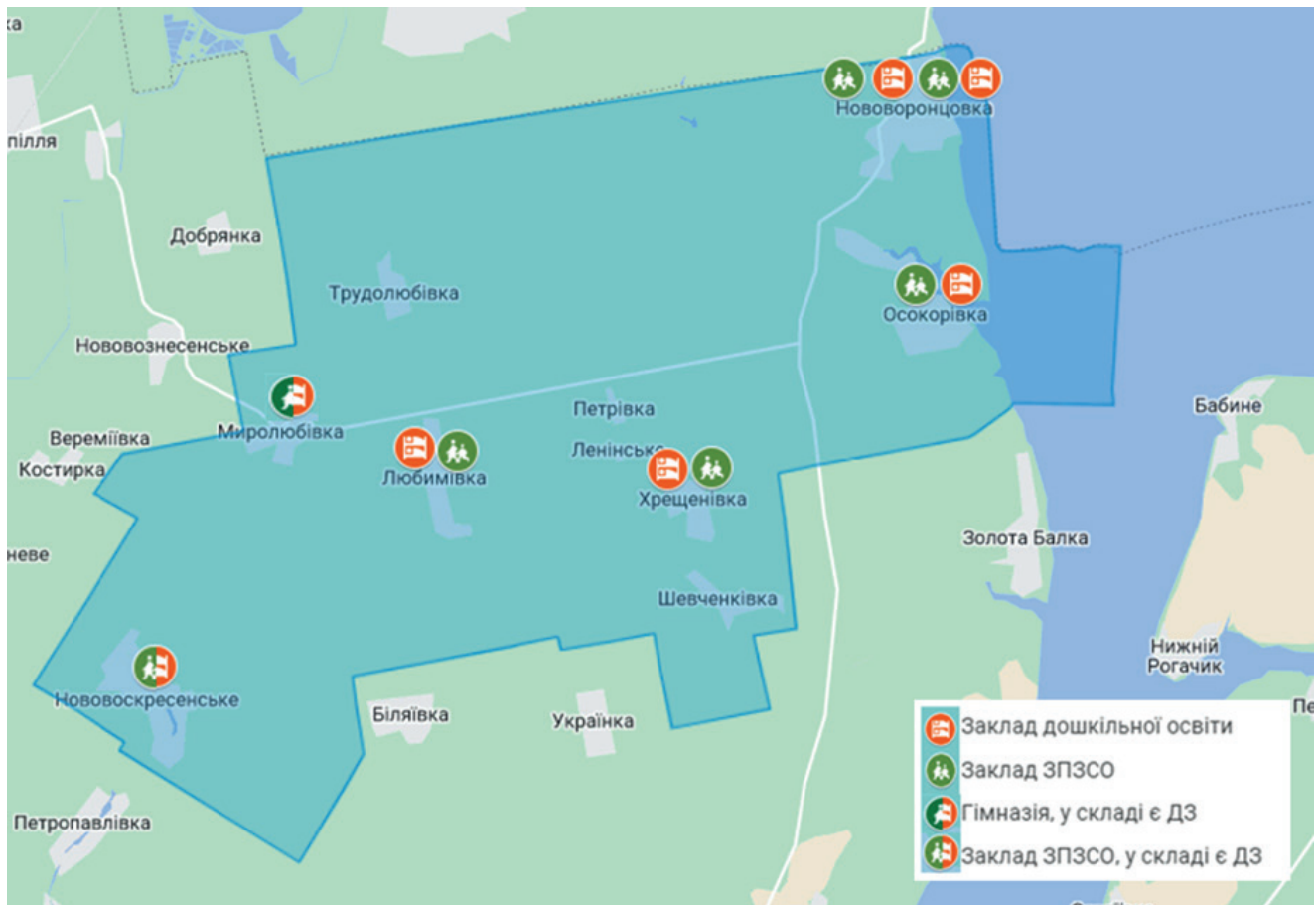


Рисунок 37. Розташування дошкільних закладів та закладів загальної середньої освіти.

Джерело: власне напрацювання

Професійно-технічної освіти в громаді немає. Проте була і вважають в громаді за необхідне відновлювати.

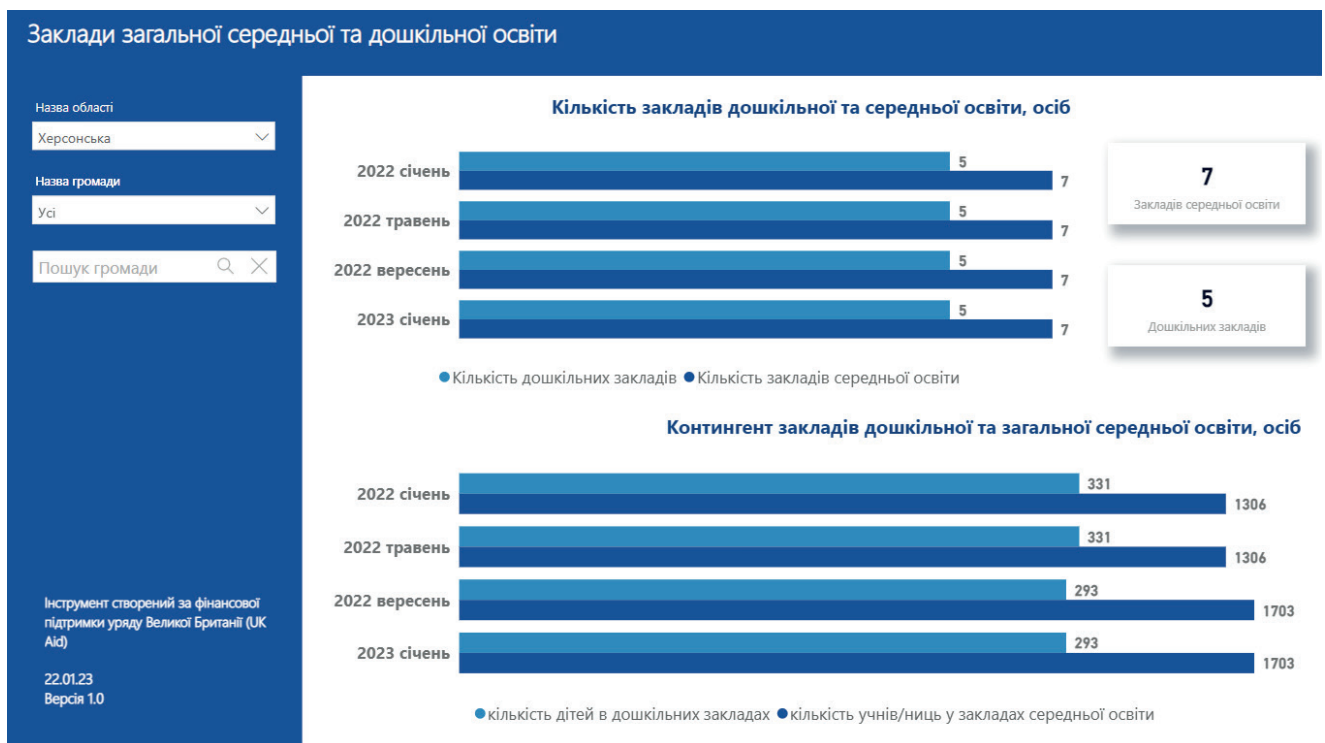


Рисунок 38. Кількість закладів дошкільної та середньої освіти, осіб

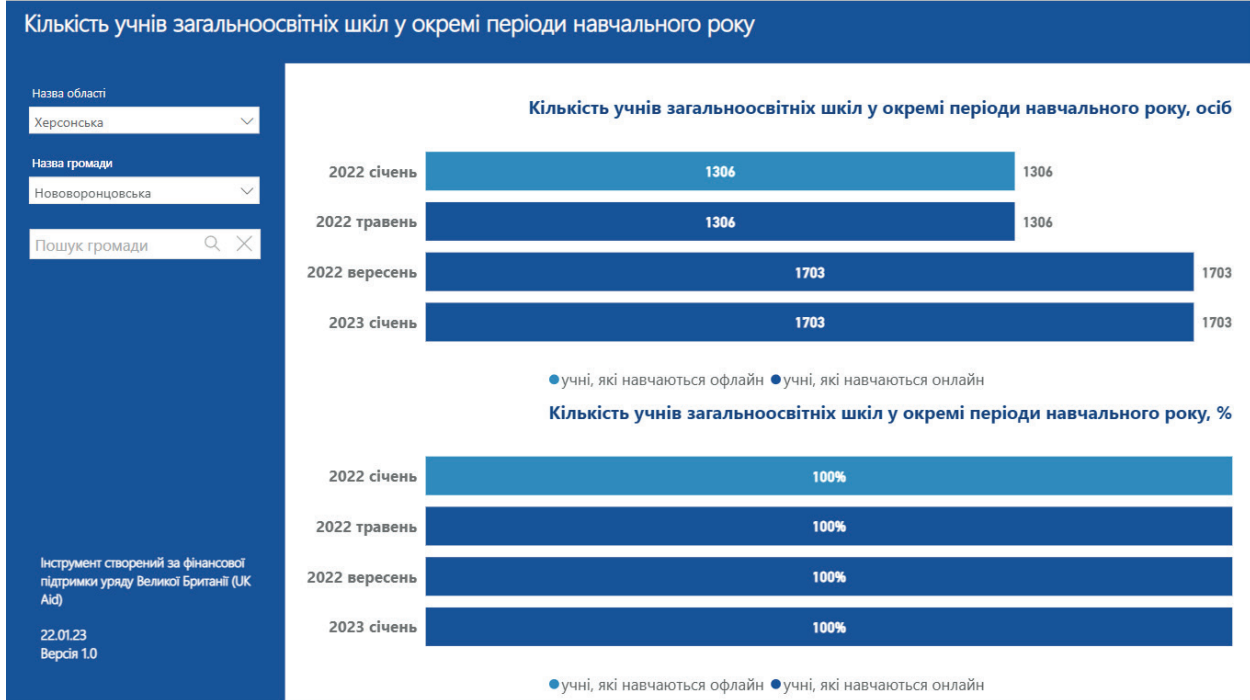


Рисунок 39. Кількість учнів закладів загальної середньої освіти у окремі періоди навчального року

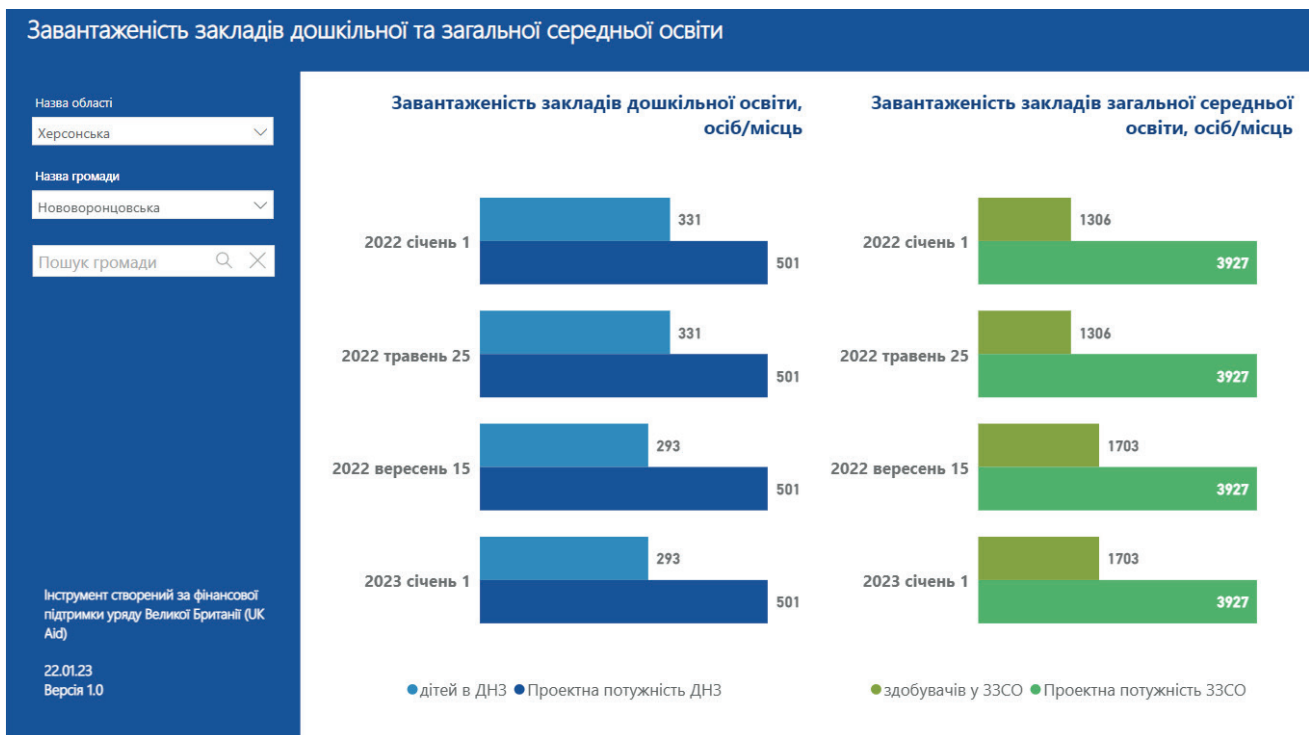


Рисунок 40. Завантаженість закладів дошкільної та загальної середньої освіти

Медицина

Послуги первинної медицини надаються у одному центрі ПМСД, чотирьох сільських амбулаторіях та п'яти фельдшерських пунктах. Медичні заклади громади постраждали не надто критично. Вторинна медична допомога надається Нововоронцовською центральною лікарнею. Зберігся автопарк. Також надходить допомога по лінії первісної та екстреної допомоги. Лікарі Нововоронцовської лікарні переважно повернулися до своїх обов'язків. Водночас внаслідок війни зросла кількість декларацій на одного лікаря/лікарку.

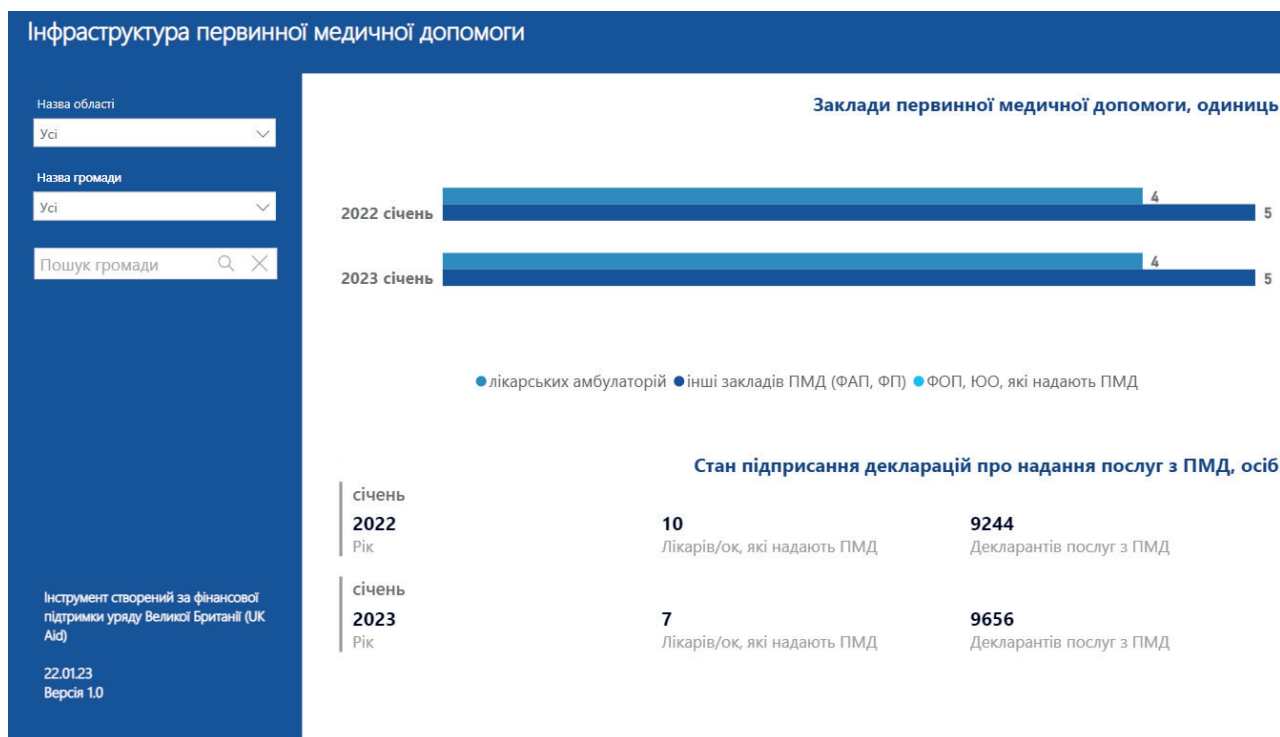


Рисунок 41. Інфраструктура первинної медичної допомоги

Кількість декларантів на одного лікаря ПМД, осіб



Рисунок 42. Кількість декларантів на одного лікаря ПМД, осіб

	Назва та місце розміщення	Рік побудови чи капремонту	Денний стаціонар (за наявності), ліжок	Кількість укладених декларацій, од.
1	КНП «Нововоронцовський ЦПМСД»: Нововоронцовська лікарська амбулаторія загальної практики сімейної медицини. смт. Нововоронцовка, вул.Гагаріна,64	1984	6	4528
2	Любимівська сільська лікарська амбулаторія загальної практики сімейної медицини .с. Любимівка, вул. Таврійська ,74	1973	4	793
3	Осокорівська сільська лікарська амбулаторія загальної практики сімейної медицини с. Осокорівка, вул.Свободи,26	1969	4	675
4	Хрещенівський фельдшерсько-акушерський пункт с. Хрещенівка, вул.Паркова,1	1977		373
5	Миролюбівський фельдшерсько-акушерський пункт с. Миролюбівка, вул.Шевченка,49	1956		226
6	Нововоскресенська сільська лікарська амбулаторія с. Нововоскресенське, вул. Торгова, 66А.	1959	4	547
7	Осокорівський фельдшерсько-акушерський пункт с. Осокорівка, вул. Приклубна, 31	1956		180
8	Трудолюбівський фельдшерсько-акушерський пункт с. Трудолюбівка, вул. Суворова, 57	1978		118
9	Шевченківський фельдшерсько-акушерський пункт с. Шевченівка, вул.Маслюка,2	1957		55

Таблиця 23. Перелік та опис закладів первинної медичної допомоги.

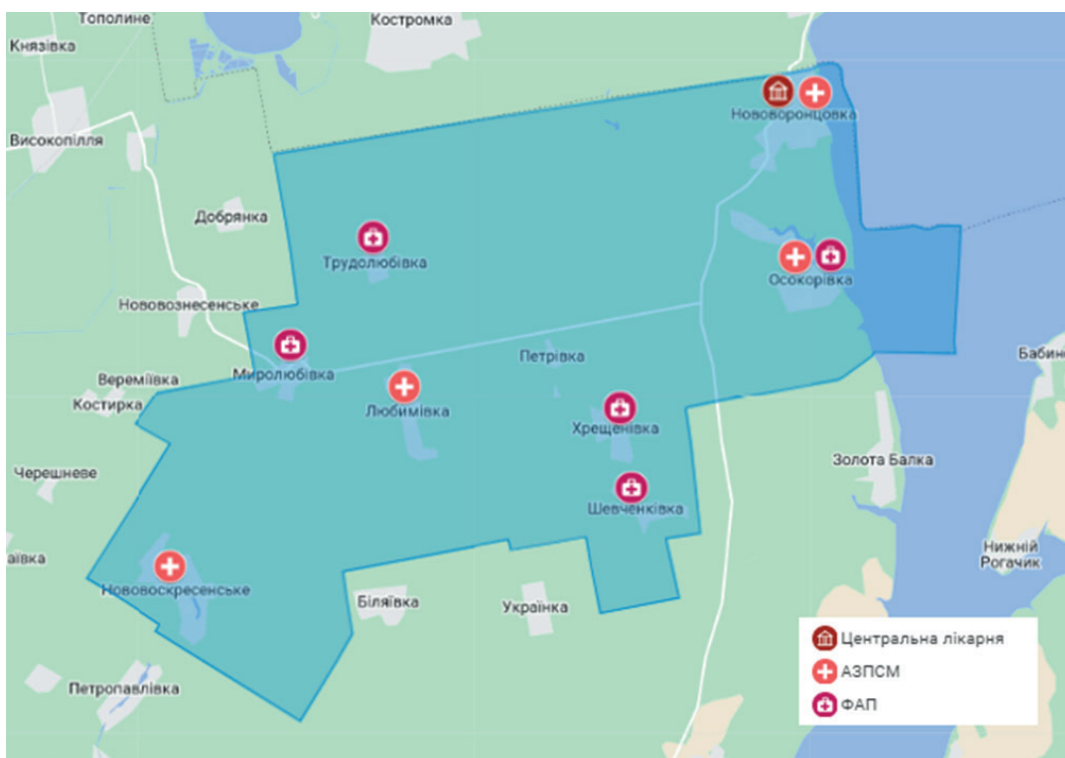


Рисунок 43. Розташування закладів первинної та вторинної медичної допомоги.

Джерело: власне напрацювання

	Назва та місце розміщення	Рік побудови чи капремонту	Кількість ліжок	Забезпеченість ліжками на 10 тис населення
1	КНП «Нововоронцовська центральна лікарня» Нововоронцовської селищної ради смт. Нововоронцовка, вул. Гагаріна, 64	1914	85	67%

Таблиця 24. Перелік та опис закладів вторинної медичної допомоги

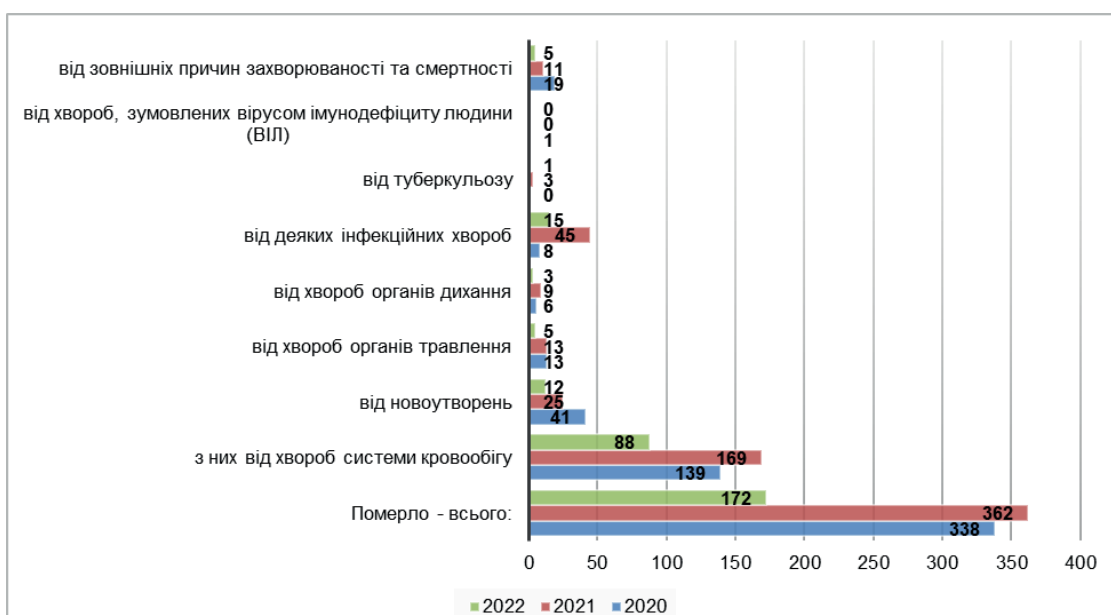


Рисунок 44. Кількість померлих за причинами смерті, осіб за рік

Джерело: власне напрацювання

Зважаючи на зміст рис.41 слід враховувати, що добрих 6-7 міс.2022 року дані в повному обсязі не вдалось обліковувати. Проте динаміка трьох років показує, що в більшій мірі мешканці і мешканки помирали внаслідок серцево-судинних хвороб, новоутворень, деяких інфекційних хвороб та хвороб органів травлення.

Об'єкти і заклади культурно-спортивного призначення

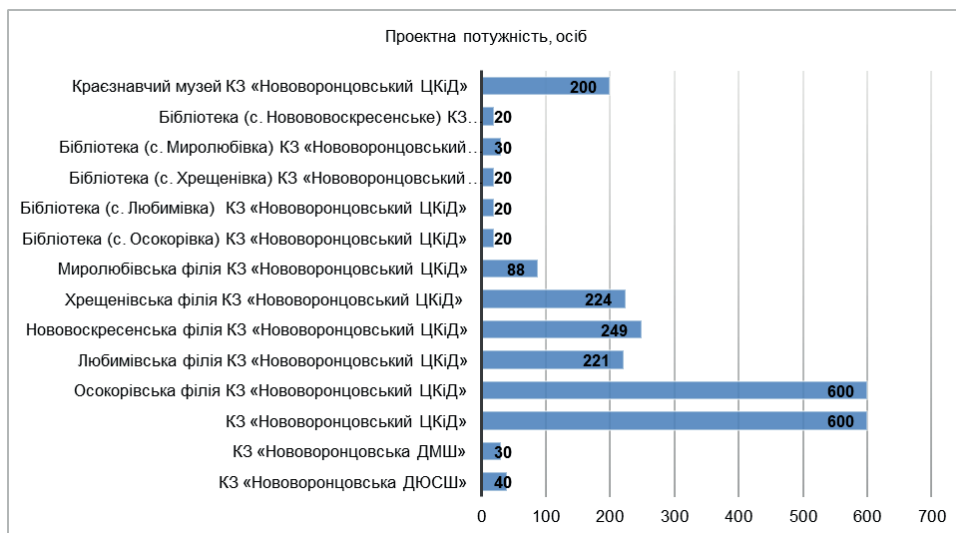


Рисунок 45. Ключові об'єкти і заклади культурно-спортивного призначення у громаді.

Джерело: власні напрацювання

Нововоронцовська громада має доволі розгалужену мережу закладів культури і спорту - 1 будинок культури та дозвілля, 5 його філій, 4 бібліотеки та музична школа, краєзнавчий музей та 2 спортивні школи (див. Рис.46) а також спортивні об'єкти - спортивні зали, футбольні поля, гімнастичні майданчики та ін. З урахуванням безпекової ситуації та відтоку мешканців і мешканок, їхня діяльність практично призупинена (див. Рис.47). Водночас, переважна частина цих закладів і об'єктів потребують модернізації, наповнення новим змістом та забезпечення сучасним обладнанням.

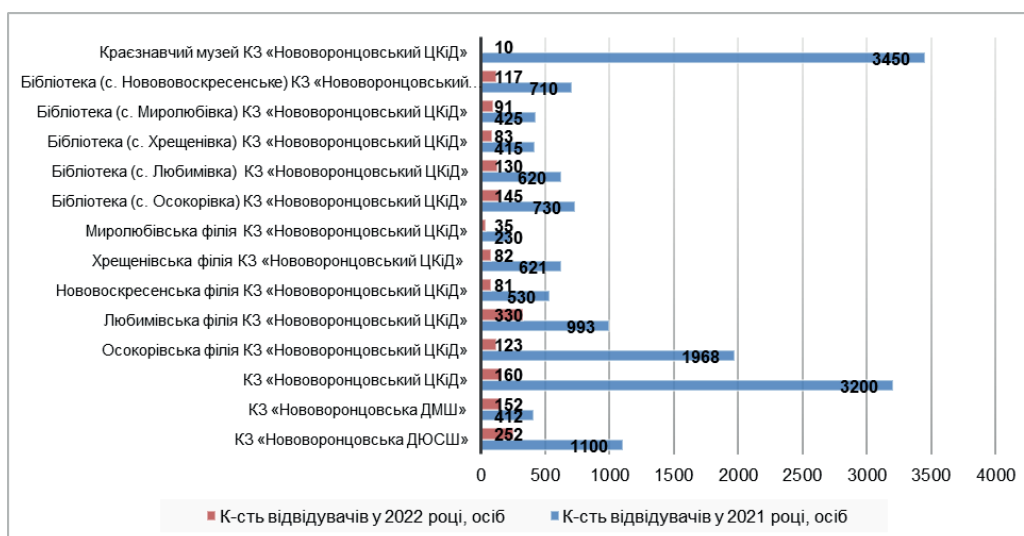


Рисунок 46. Кількість відвідувачів об'єктів і закладів культурно-спортивного призначення

Джерело: власні напрацювання

Вразливі категорії та соціальний захист

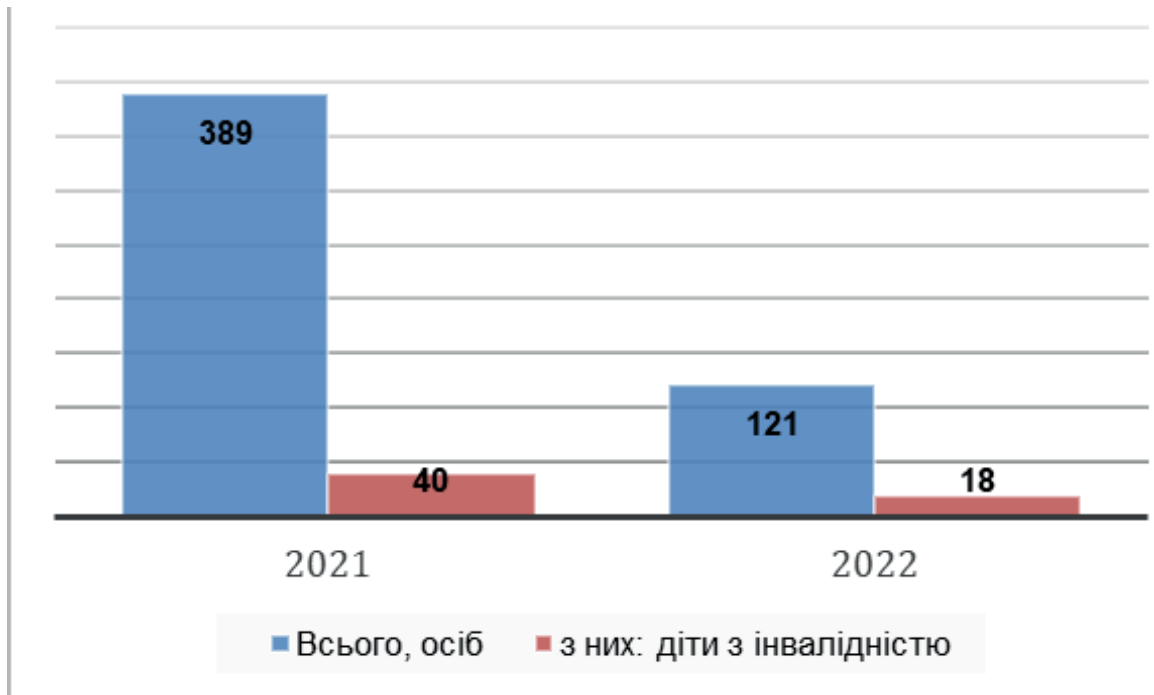


Рисунок 47. Кількість осіб з інвалідністю, на кінець року

Джерело: власне напрацювання

Таке різке зменшення кількості осіб з інвалідністю пояснюється тим, що значна частина з них протягом 2022 року була евакуйована до закладів м. Кривий Ріг.

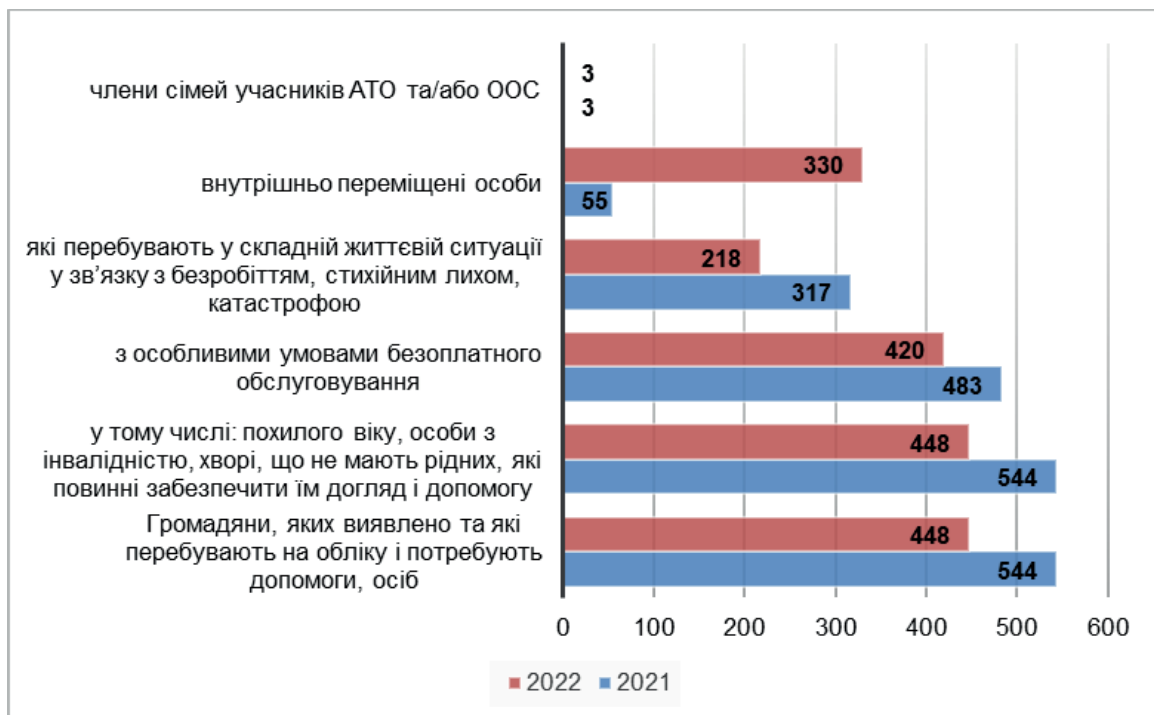


Рисунок 48. Отримувачі адресної натуральної та грошової допомоги суб'єктів, що надають соціальні послуги, осіб на кінець року

Джерело: власне напрацювання

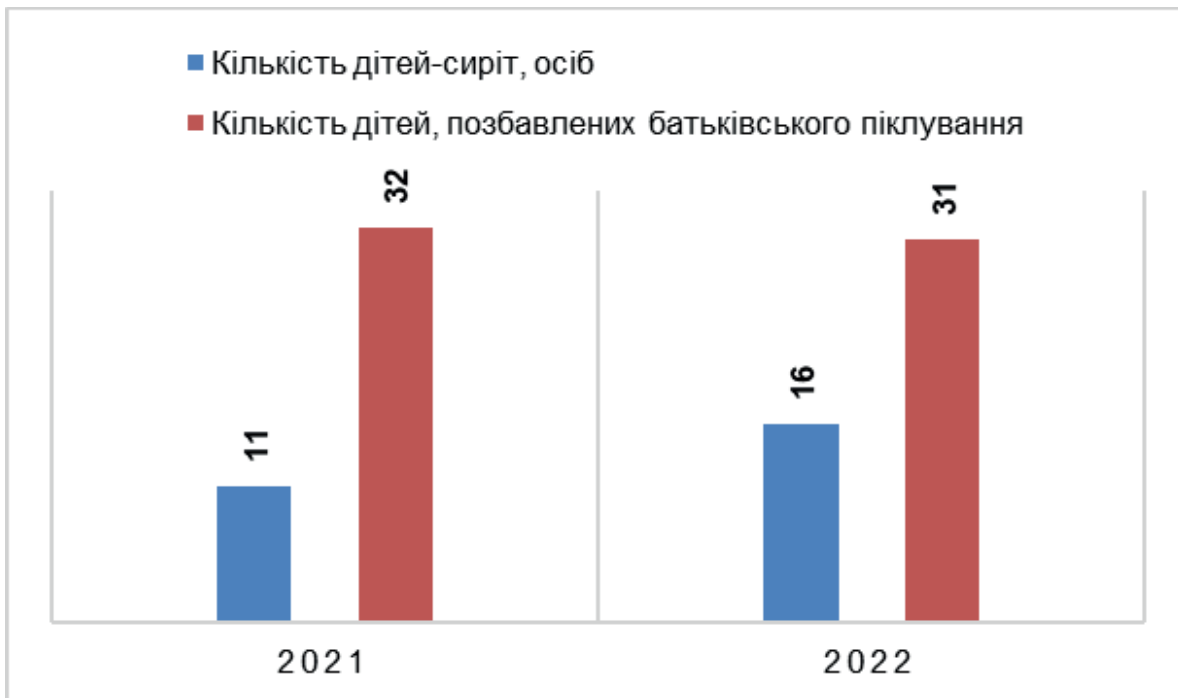


Рисунок 49. Кількість дітей-сиріт і дітей, позбавлених батьківського піклування, на кінець

Джерело: власне напрацювання

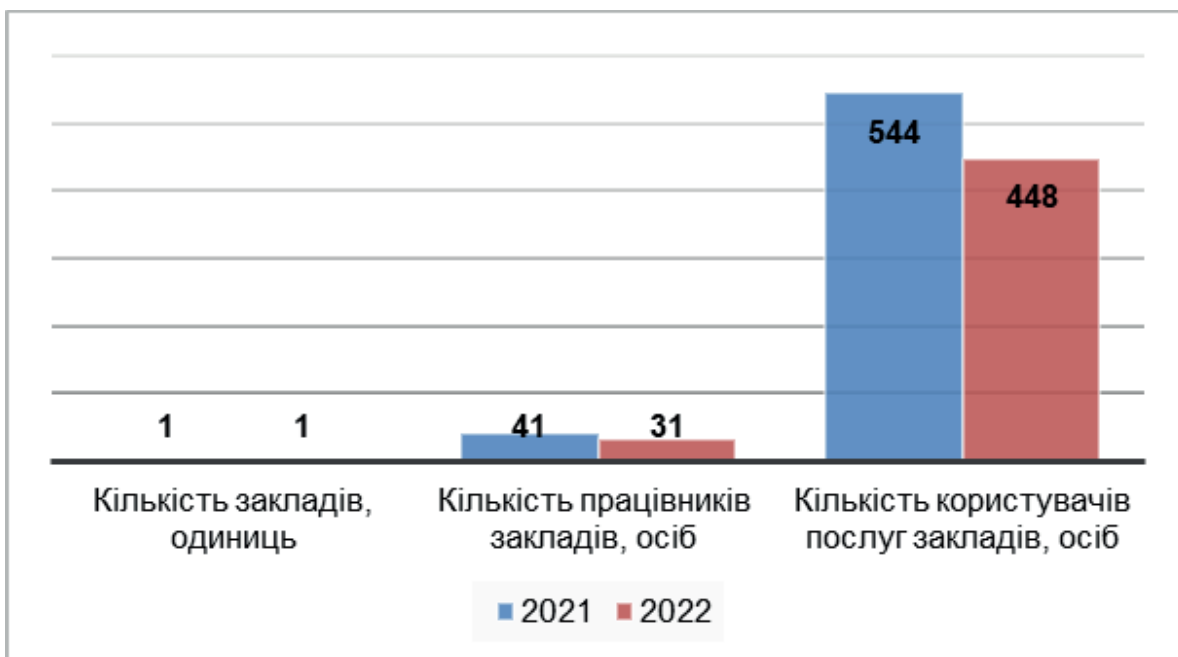


Рисунок 50. Заклади соціального захисту і соціального обслуговування, утримання яких фінансується за рахунок бюджету громади, на кінець року.

Джерело: власне напрацювання

Послуги соціального захисту та соціального обслуговування мешканцям і мешканкам Нововоронцовської громади надають посадовці Служби у справах дітей апарату сільської ради та працівники і працівниці комунального територіального Центру надання соціальних послуг.

Налагоджена комплексна робота у довоєнний час зазнала суттєвих змін через вплив бойових дій, зокрема після деокупації.

Найбільш вразливими є наступні категорії мешканців:

- малозабезпечені мешканці та мешканки,
- особи похилого віку,
- особи з інвалідністю,
- мешканці та мешканки віддалених сіл/поселень у громаді.

1.7. Ключові висновки по розділу

Нововоронцовська громада має розташування на березі Каховського водосховища за 70 км від великого промислового міста півдня України – Кривий Ріг. Територія громади є такі собі ворота Херсонщини, адже вона най північніша територія області.

Тривалі бойові дії та окупація майже всієї території громади спричинили суттєвий відтік населення та значні руйнування критичної, житлової та соціальної інфраструктури. Майже вся територія громади, за виключенням території населених пунктів, досі становить велику небезпеку через можливі мінування та забруднення вибухонебезпечними предметами.

Відтік мешканців і мешканок, що становить майже половину від довоєнної чисельності. І це дуже критичний фактор до відновлення й розвитку громади навіть попри те, що домінуюча частина з них перебуває поряд в сусідніх областях. Водночас, оптимістична налаштованість опитаних Нововоронцовських переселенців і переселенок дає підстави прогнозувати післявоєнне повернення переважної більшості з тих, хто виїхав.

Численні успішні удари Збройних Сил України по позиціях ворога в районі с. Осокорівка та поряд ключового символу Херсонщини – пам'ятник кавуну – зробили громаду подекуди впізнаваною та медійною. Це може зіграти позитивну роль в залученні додаткових ресурсів для відновлення і розвитку громади.

Стан безпеки мешканців і мешканок все ще знаходиться під впливом близьких бойових дій. Місцевий економічний розвиток мав переважно аграрну складову з супутньою торгівлею, базувався на земельних ресурсах, доступності до поливу та ринків збуту. Головною умовою відновлення є розмінування території та ремонт пошкоджених мереж. Через це результати опитування місцевих підприємців і підприємниць не є оптимістичними. Позитивні наміри місцевих підприємців значною мірою будуть залежати від темпів розмінування земель сільськогосподарського призначення.

Заклади освіти і медицини працюють під впливом поточної безпекової ситуації та з урахуванням суттєвого зменшення кількості мешканців і мешканок.

Соціальний захист та соціальне обслуговування спрямовані на підтримку вразливих категорій мешканців і мешканок.

РОЗДІЛ II.

Обсяги руйнувань та пошкоджень на території громади

Кількість пошкодженого майна в громаді складає 74% від загальної кількості домогосподарств пошкодження різного ступеню, які були визначені спеціальною комісією. Роботи з виявлення та фіксації ступеню та об'ємів пошкоджень, руйнувань продовжуються.

З початку військової агресії, розпочатої російською федерацією на території Нововоронцовської територіальної громади зруйновано та пошкоджено об'єкти житлової, соціальної та критичної інфраструктури, об'єкти сільськогосподарських підприємств, інженерної і дорожньої інфраструктури.



Рисунок 51. Обсяги пошкоджень/руйнувань об'єктів інфраструктури громад, м.кв



Рисунок 52. Обсяги пошкоджень/руйнувань об'єктів інфраструктури громад, %

Серед того, що повністю зруйновано: заклади та об'єкти культури на 88,5%, заклади дошкільної освіти на 84%, житло в багатоквартирних будинках на 41,9%, садиби на 100 %.

В цілому, в громаді повністю зруйновано понад 15 тис. кв.м. об'єктів, пошкоджено понад 109 тис. кв.м. об'єктів.

Повністю зруйноване невеличке село Петрівка (село на одну вулицю), людей в селі не залишилось. Наступним найбільш зруйнованим селом є Осокорівка: приватний житловий сектор, садочок, сільська рада, будинок культури, будинок вчителя.

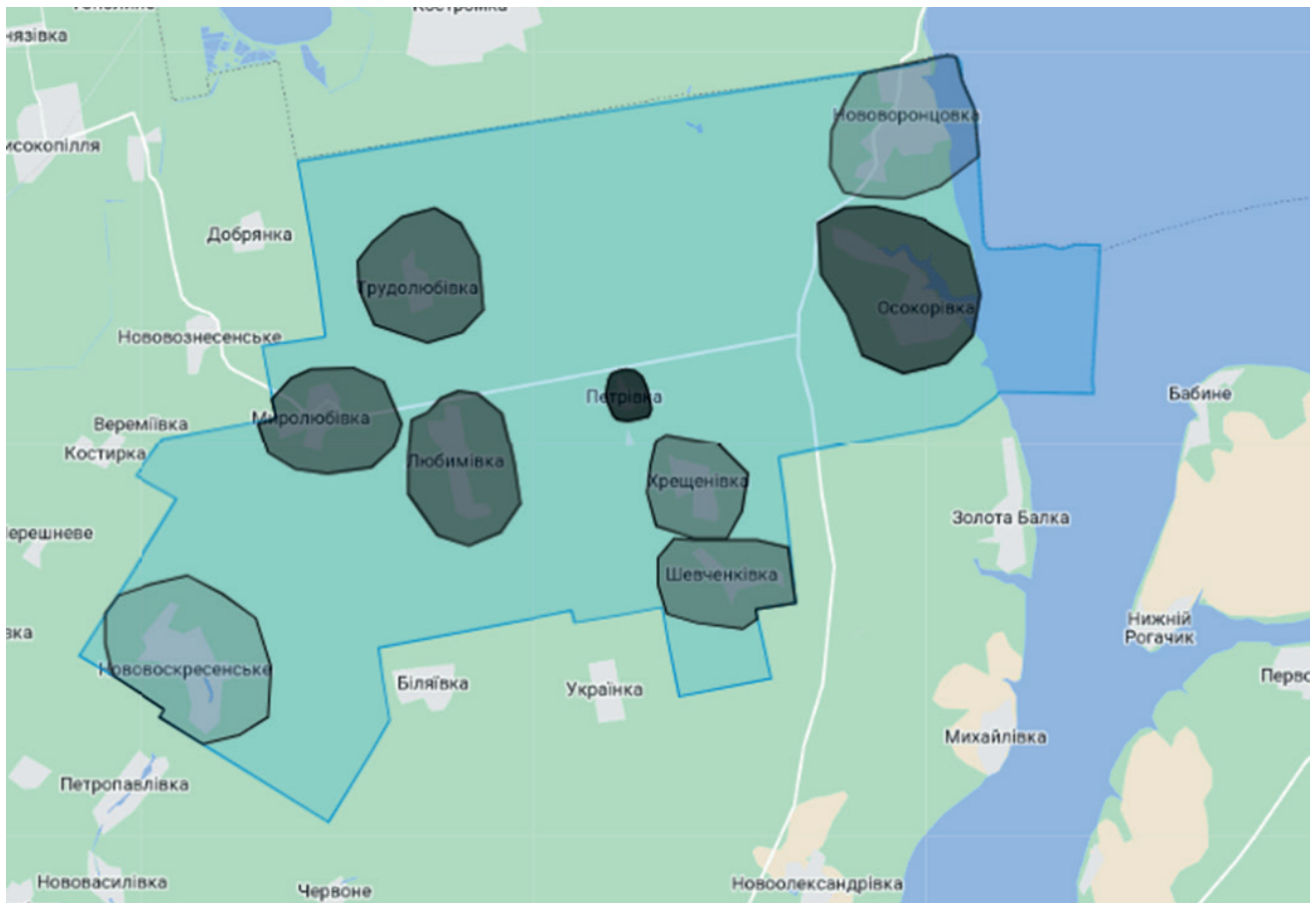


Рисунок 53. Карта населених пунктів громади, пошкоджених внаслідок бойових дій (на рис. темним кольором позначені населені пункти по ступеню нанесеної шкоди, від найзруйнованішого і до найменш зруйнованого)

2.1. Житлові об'єкти

З усіх населених пунктів громади найменших руйнувань зазнало смт. Нововоронцовка. Найгірша ситуація в селі Осокорівка, яке зруйновано на 90%. Орієнтовно в селі лишилось до 300 мешканців та мешканок, головним чином тої частини, яка має назву Стара Осокорівка. До війни проживали майже 2 тис. мешканців та мешканок. Подібних значних руйнувань зазнали села Хрещенівка, Любимівка, Нововоскресенське.



Фото 1. Руйнації приватного житлового фонду с. Осокорівка. Березень 2023 р.



Фото 2. Руйнації приватного житлового фонду с. Осокорівка. Березень 2023 р.



Фото 3. Руйнації приватного житлового фонду с. Осокорівка. Березень 2023 р.



Фото 4. Руйнації багатоквартирного житлового масиву с. Осокорівка. Березень 2023 р.



Фото 5. Руйнації багатоквартирного житлового масиву с. Осокорівка. Березень 2023 р.

В громаді працює Комісія по обстеженню пошкодженого/зруйнованого майна внаслідок воєнних дій на території населених пунктів Нововоронцовської селищної територіальної громади.

Кількість осіб, які втратили доступ до: дошкільної освіти, житло (зруйноване, непридатне для проживання), житло (пошкоджене), закладів загальної середньої освіти, централізованого водопостачання

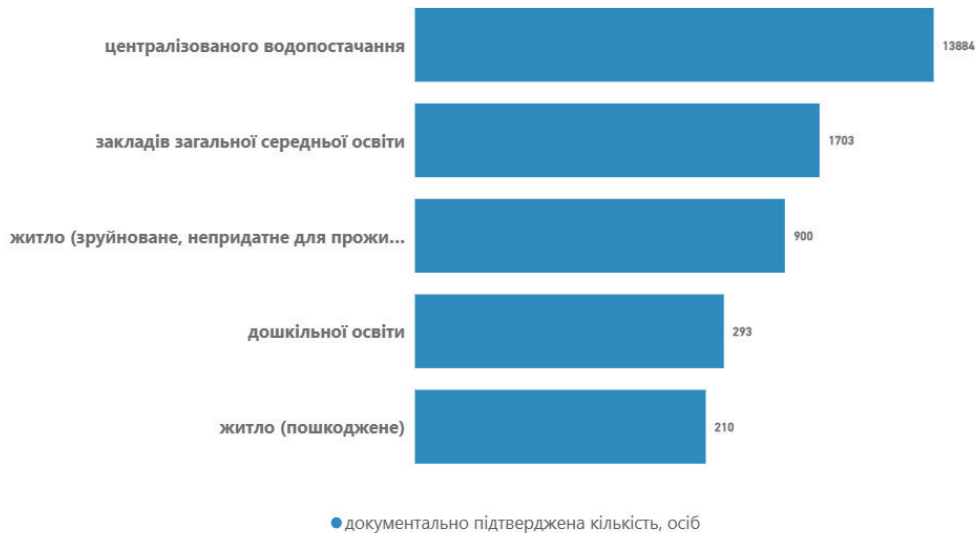


Рисунок 54. Кількість осіб, які втратили доступ до послуг

2.2. Об'єкти критичної інфраструктури (водопостачання/водовідведення, газо-/електро-/теплопостачання, зв'язок)

В громаді вкрай гостра ситуація з доступом до питної води внаслідок знищення ключових мереж водопостачання, зокрема між смт. Нововоронцовкою та с. Осокорівкою. Поряд з тим в с. Осокорівка в місці свердловин на узбережжі водосховища потребує заміни пошкодженої дюкер. Роботи з його заміни вартісні. Водночас станом на березень 2023 р. проводити будь які ремонтні роботи в районі розташування дюкера небезпечно через обстріли з боку окупанта з лівого берега Дніпра.

Також через системні злочинні дії російських окупантів з відкриття шлюзів на Каховській ГЕС через, що до критичного рівня впав горизонт води в Каховському водосховищі і це вплинуло на рівень води в підземних горизонтах прісної води в районі свердловин с. Осокорівка.

До повномасштабного вторгнення росії в Україну в громаді функціонувало п'ять підприємств, які здійснювали господарську діяльність у галузі житлово-комунального господарства, а саме: КП «Комунсервіс» смт Нововоронцовка, КП «Наше село» с. Любимівка, КП «Моє село» с. Нововоскресенське, КП «Дніпро» с. Осокорівка, КП «Хрещенівське» с. Хрещенівське.

Водопровідні мережі громади вже на початку 2022 потребували заміни на сучасні водопроводи. Часті пориви водопроводу призводили до погіршення якості питної води та збоїв у поданні води споживачам.

№	Назва населеного пункту громади	Протяжність водопровідної мережі, км	Кількість водонапірних свердловин	Стан водопровідної мережі
1	смт. Нововоронцовка	62	7	Добрий
2	с. Любимівка	18	4	Добрий
3	с. Миролюбівка	8	1	Задовільний
4	с. Трудолюбівка	2	1	Задовільний
5	с. Нововоскресенське	27	2	Задовільний
6	с. Осокорівка	23,2	2	Добрий
7	с. Хрещенівка	11,65	4	Задовільний
8	с. Петрівка	1,2	1	Відмінний
9	с. Шевченківка	3,65	1	Відмінний

Таблиця 25. Мережі водопостачання на території Нововоронцовської селищної територіальної громади. Станом на 01.01.2022

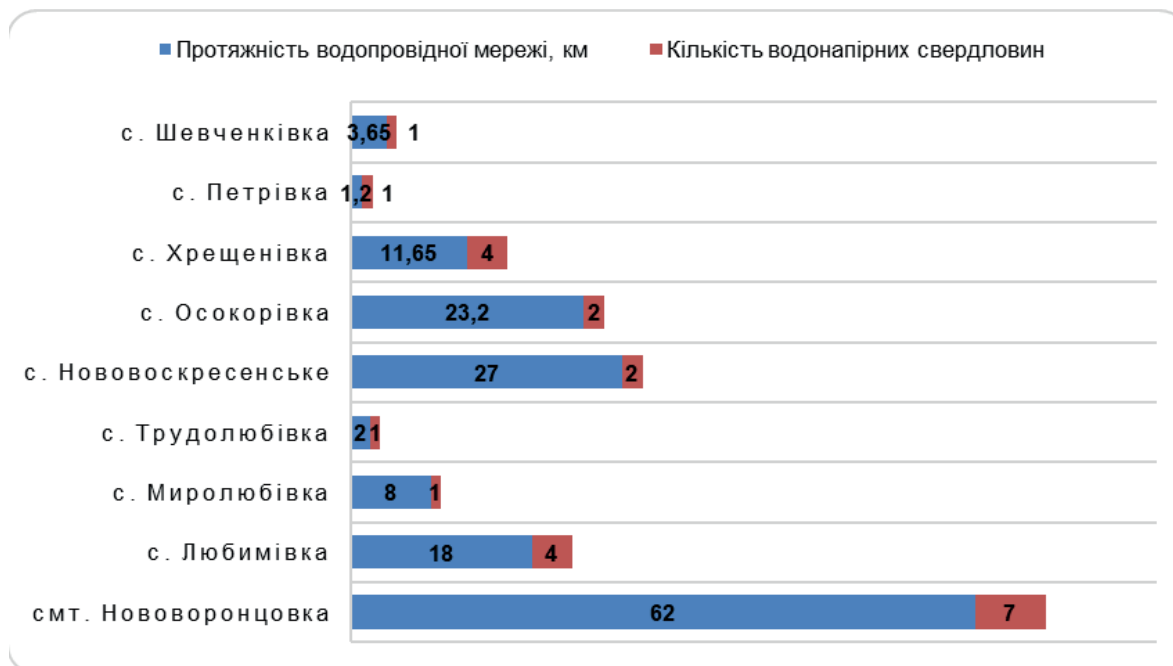


Рисунок 55. Мережі водопостачання на території Нововоронцовської селищної територіальної громади. Станом на 01.01.2022.

Джерело: власні напрацювання

Важливим технічним завданням підприємств, що надають послуги з водопостачання було зменшення споживання електроенергії, заміна аварійних ділянок водомереж, сприяння раціональному використанню води споживачами.

Електропостачання поступово відновлюється. Ще не скрізь відновлено світло в с. Осокорівка та розпочали відновлювати електропостачання в с. Нововоскресенське.

Централізоване газо-, теплопостачання відсутнє. Через це вкрай важко зиму 2023 р. люди пережили в своїх помешканнях, бо через війну не було можливості вчасно заготувати собі необхідні паливні матеріали (переважно дрова, вугілля, пелет).

2.3. Транспортна інфраструктура (автодороги місцевого, обласного і державного значення, залізниця)

Загальна протяжність доріг комунальної власності –139,337 км, у тому числі: з твердим покриттям – 129,819 км (з них асфальтобетон – 126,919 км) та ґрунтова дорога – 9,518 км.

Дороги місцевого значення потребують ремонту після того як ними рухалась важка військова техніка та здійснювався обстріл. Місцева влада має провести дослідження ступеню пошкодження автодорожнього полотна та протяжність пошкоджених ділянок.

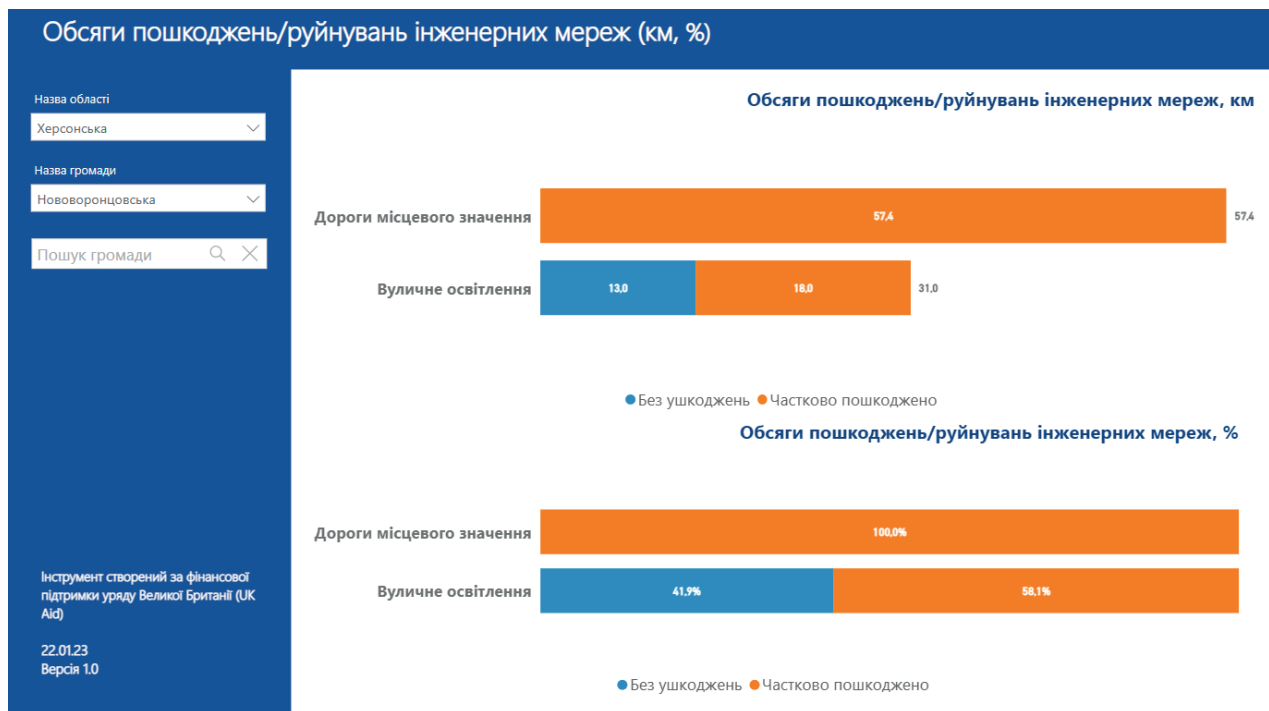


Рисунок 56. Обсяги пошкоджень/руйнувань інженерних мереж (км, %)

2.4. Об'єкти соціальної інфраструктури та громадського призначення

Найбільше руйнувань зазнали школи і садки по всій громаді. Деякі повністю знищені і не підлягають відновленню.

У смт. Нововоронцовка Школа №1 постраждала вкрай критично. В одній частині будівлі чотири поверхи склалися в один, внаслідок прямого попадання ракети.

У Школі №2 цього селища вибиті всі вікна, порушений дах, стіни, зруйнований спортивний зал, аварійного стану зазнали несучі стіни.

Обидві школи потребують оцінки стану будівель та їх рівня аварійності.

Зруйнована школа і в с. Нововоскресенське внаслідок потрапляння в неї здетонував боєкомплект, який там зберігався.

Загалом в селах Любимівка, Миролобівка, Нововоскресенське, Осокорівка школа чи дитячий садочок повністю зруйновані.



Фото 6. Руїни Нововоронцовського ЗПЗСО №1. Вид з двору. Березень 2023 р.



Фото 7. Руїни Нововоронцовського ЗПЗСО №1. Вид з вулиці. Березень 2023 р.



Фото 8. Руїни Нововоронцовського ЗПЗСО №1. Вид з двору. Березень 2023 р.



Фото 9. Руїни Нововоронцовського ЗПЗСО №2. Березень 2023 р



Фото 10. Руїни Нововоронцовського ЗПЗСО №2. Спортивна зала. Березень 2023 р



Фото 11. Руїни Осокорівського ЗДО с. Осокорівка. Березень 2023 р



Фото 12. Руїни Осокорівського ЗДО с. Осокорівка. Березень 2023 р

	Назва та місце розміщення	Ступінь пошкоджень, %
1	КНП «Нововоронцовський ЦПМСД»: Нововоронцовська лікарська амбулаторія загальної практики сімейної медицини. смт. Нововоронцовка, вул.Гагаріна,64	Пошкоджено 47 пластикових вікон, вхідні двері - 1,пошкодження -10%
2	Любимівська сільська лікарська амбулаторія загальної практики сімейної медицини .с. Любимівка, вул. Таврійська ,74	Пластикові вікна -7, двері - 1, частина дах, пошкодження - 40%
3	Осокорівська сільська лікарська амбулаторія загальної практики сімейної медицини с. Осокорівка, вул.Свободи,26	Одна будівля зруйнована -100%, в іншій 13 пластикових вікон, 2 вхідних дверей, задня стіна будівлі, дах, пошкодження - 70%

Таблиця 26. Ступінь пошкодження закладів первинної та вторинної медичної допомоги

4	Хрещенівський фельдшерсько-акушерський пункт с. Хрещенівка, вул.Паркова,1	Вхідні двері-1, вікна пластикові-7, половина даху, пошкодження - 50%
5	Мироліувівський фельдшерсько-акушерський пункт с. Мироліувівка, вул.Шевченка,49	Вхідні двері - 1,6 пластикових вікон, частина даху, пошкодження - 40%
6	Нововоскресенська сільська лікарська амбулаторія с. Нововоскресенське, вул.Торгова,66А.	Вхідні двері-1, частина даху, пошкодження - 50%.
7	Осокорівський фельдшерсько-акушерський пункт с. Осокорівка, вул.Приклубна,31	Пластикові вікна - 6, двері - 5шт., вхідні двері (наружні) -1, частина даху, пошкодження - 50%
8	Трудолюбівський фельдшерсько-акушерський пункт с. Трудолюбівка, вул.Суворова,57	Пластикові вікна-5шт., вхідні двері-1, дах, пошкодження - 80%
9	Шевченківський фельдшерсько-акушерський пункт с. Шевченівка, вул.Маслюка,2	Вікна-6шт, пошкодження - 8%
10	КНП «Нововоронцовська центральна лікарня» Нововоронцовської селищної ради смт. Нововоронцовка, вул. Гагаріна, 64	Ступінь пошкоджень 30%. Пошкоджено 6 лікувальних корпусів та 6 господарчих будівель, в 2 господарчих будівлях – пральня та котельня – пробитий дах, інші – пошкоджено вікна, двері, частково зруйновано фасади

Таблиця 26. Ступінь пошкодження закладів первинної та вторинної медичної допомоги

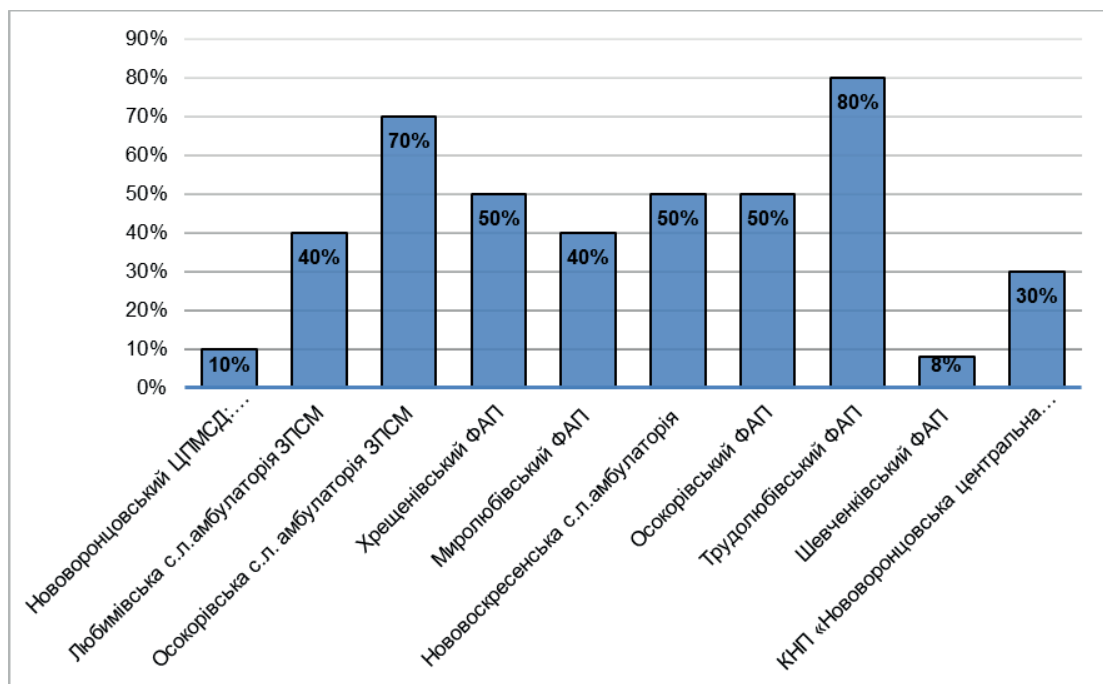


Рисунок 57. Ступінь пошкодження закладів первинної та вторинної медичної допомоги.

Джерело: власні напрацювання



Рисунок 58. Ступінь пошкодження ключових об'єктів і закладів культурно-спортивного призначення у громаді.

Джерело: власні напрацювання



Фото 13. Руїни Осокорівської філії КЗ «Нововоронцовський ЦКіД», с. Осокорівка. Березень 2023 р.



Фото 14. Руїни Осокорівської філії КЗ «Нововоронцовський ЦКіД», с. Осокорівка. Березень 2023 р.



Фото 15. Руїни Будинку вчителя, с. Осокорівка. Березень 2023 р.

2.5. Ключові висновки по розділу

Нововоронцовська громада внаслідок повномасштабного вторгнення отримала величезні збитки від руйнації та знищення об'єктів приватної, комунальної та державної власності. Це житлово-господарський фонд, всі освітні заклади (школи, садочки) та заклади культури, частково дороги місцевого значення, комунальний транспорт.

Через тривалі бойові дії та окупацію майже всієї території громади у 2022 році землі громади поза її населеними пунктами забруднені вибухонебезпечними предметами, мінами та потребують негайного розмінування. Від так посівні кампанії та сільськогосподарські роботи сезонів 2023, 2024 рр. не можливі. Громада та місцевий бізнес очікують швидкого та оперативного розмінування фонду земель сільськогосподарського призначення.

Внаслідок воєнних дій окупанта зруйновані окремі ділянки доріг територіального та місцевого значення: Т-04-03, Т-22-07. Громада сподівається на відновлення доріг на основі державно-комунального партнерства.

Величезні втрати нанесені майну мешканців громади (зокрема житлу) та сільськогосподарських підприємств приватної та державної форми власності.

Для відновлення громада потребує значної фінансової допомоги, якій має передувати масштабна робота з проведення технічних обстежень об'єктів, що зазнали руйнувань чи пошкоджень, та відповідної грошової оцінки завданих збитків.

РОЗДІЛ ІІІ.

Пріоритетні напрями і завдання відновлення і розвитку громади

3.1. Бачення розвитку громади, пріоритетні напрями відновлення та розвитку

Під час формування бачення розвитку громади важливо враховувати і зрозуміти ті ключові зміни, які сталися в громаді після лютого 2022 року порівнюючи їх з періодом до повномасштабного вторгнення росії на територію громади. Члени робочої групи з підготовки ПВР під час другого засідання описали ключові характеристики громади до 24.02.2022 р. і що саме відбувалось під час окупації, бойових дій та до яких змін призвело після завершення бойових дій, звільнення громади від окупації.

Економіка Нововоронцовської громади має виражену аграрну складову. Основні сільськогосподарські культури, що вирощуються у громаді – це зернові та технічні, подекуди бахчеві культури. Водночас проблема зайнятості для Нововоронцовської громади була і залишається актуальною вже протягом тривалого часу. З одного боку, відсутні вакансії та не створюються нові робочі місця, а з іншого – серед місцевих мешканців і мешканок дуже бракує різного роду спеціалістів. Домінуюча кількість сільських мешканців і мешканок жили й живуть за рахунок власного присадибного господарства (городи). Надлишки вирощеного як правило возили на фермерські, сільськогосподарські ринки м. Кривий Ріг за 70 км.

Внаслідок бойових дій та тривалої окупації екологічна ситуація в громаді погіршилася: передусім мова йдеться про стан ґрунтів, земель водного фонду, з'явилася велика кількість вибухонебезпечних предметів в навколишніх землях сільськогосподарського призначення.

З урахуванням обговорених на засіданні ключових показників стану громади, членам робочої групи було запропоновано описати бажані характеристики громади у майбутньому (через 5-10 років).

На підставі цих відповідей було узагальнено та сформовано наступне бачення громади після її відновлення:

Нововоронцовська територіальна громада – громада на півночі Херсонщини, що є сучасним центром продовольчої безпеки в галузі овочівництва, фруктів, ягід, бахчі в т. ч. заснованому на теплично-парниковому господарюванні та супутньої економічної активності в галузі їх переробки, зберігання та збуту в сусідній Криворізькій агломерації, Херсонщині та в цілому в Україні. Громада з сучасною, модернізованою інженерно-транспортною, соціальною, житлово-господарською інфраструктурою, що є відкрита до молодіжного, жіночого підприємництва в сфері агротехнологій, супутніх послуг та місцевого локального продукту (крафт).

Громада зеленого рекреаційного та подієвого туризму як на узбережжі Каховського водосховища так і у віддалених населених пунктах громади, яка є екологічно привабливою та комфортною для проживання, розвитку і відпочинку.

Пріоритетні напрями відновлення і розвитку

На основі сформованого бачення розвитку громади учасники другого засідання робочої групи проаналізували визначені Постановою КМУ пріоритетні напрями відновлення та розвитку і визначили актуальні для Нововоронцовської громади.

В результаті консультацій із зацікавленими сторонами, напрацювань членів робочої групи з підготовки ПВР ідентифіковані 38 проєктних ідей, які охоплюють 5 напрямів.

Напря́м відновлення	Кількість ідей проєктів за етапами відновлення		
	«Невідкладне реагування»	«Відновлення»	«Розвиток»
Напря́м №1: Відновлення і розбудова критичної інфраструктури	2	0	x
Напря́м №2: Відновлення інженерно-транспортної, соціальної інфраструктури, об'єктів житлового та громадського призначення	2	17	x
Напря́м №3: Охорона навколишнього природного середовища, відтворення та стале використання природних ресурсів	x	1	3
Напря́м №4: Відновлення та розвиток економіки	x	4	7
Напря́м №5: Розвиток людського капіталу	x	0	2
Напря́м №6: Розбудова системи інституцій для забезпечення відновлення та розвитку	x	0	0
Всього	4	22	12

Таблиця 27. Кількість ідей проєктів за напрямками відновлення і розвитку та етапами

Джерело: напрацювання робочої групи та залученого радника



Рисунок 59. Кількість ідей проєктів за напрямками та етапами

Для оцінювання представлених ідей проєктів місцевого розвитку та визначення пріоритетності кожної з них на засіданні робочої групи з підготовки ПВР були сформовані відповідні критерії оцінки, зокрема:

1. Розв'язання найбільш гострих життєвих проблем, забезпечення базових потреб та умов життя.
2. Створення нових робочих місць або сприяння зайнятості мешканців громади.
3. Комфорт і зручність для мешканців.
4. Вплив на навколишнє природне середовище.
5. більшення доходів до місцевого бюджету та власних доходів домогосподарств.

3.2. Завдання і проєкти етапу “Невідкладне реагування”

Етап “Невідкладного реагування” передбачає вирішення завдань невідкладного реагування на гуманітарні, медичні та інші потреби, забезпечення яких є критично важливим для збереження життя і підтримання функціонування Нововоронцовської громади

Оскільки після звільнення з окупації Нововоронцовської громади минуло лише 5 місяців, то значна частина завдань невідкладного реагування ще не виконана. Водночас, коштом міжнародних донорів, благодійних організацій та місцевих волонтерських ініціатив забезпечується відновлення постачання продуктів харчування, питної води, паливних матеріалів для помешкань, прибирання території населених пунктів громади від наслідків бойових дій, первинний благоустрій населених пунктів громади.

Водночас, залишаються вкрай нагальними завдання щодо:

- відновлення водопостачання, в тому числі централізованого, і водовідведення для населених пунктів громади;
- відновлення безпечного доступу до освітніх послуг (дошкільна та шкільна освіта)
- відновлення житлового фонду мешканців громади.

Відтак на засідання робочої групи були винесені відповідні ідеї проєктів (див. Табл. 28), які відносяться до пріоритетних напрямків «Відновлення і розбудова критичної інфраструктури» та «Відновлення інженерно-транспортної, соціальної інфраструктури, об'єктів житлового та громадського призначення».

Назва проєкту	Критерії для оцінювання ідей проєктів (де «+» - позитивний вплив, «0» - нейтральний вплив, «-» - негативний вплив)				
	Критична важливість для життя	Нові робочі місця	Комфорті зручність	Вплив на довкілля	Вплив на бюджет громади/ домогосподарств
Напрямок №1 Відновлення і розбудова критичної інфраструктури					
3.2.1. Відновлення та модернізація існуючих мереж водопостачання (селище) та поглиблення свердловин в селах де відсутнє централізоване водопостачання	+	0	+	0	+ / +
3.2.2. Відновлення водопостачання в смт. Нововоронцовка та с. Осокорівка шляхом ремонту річкового, водопровідного дюкера (напірний трубопровід для постачання води) на свердловинах в с. Осокорівка	+	0	+	0	+ / +
Напрямок №2 Відновлення інженерно-транспортної, соціальної інфраструктури, об'єктів житлового та громадського призначення					
3.2.3. Будівництво модульних споруд для невідкладного відновлення безпечного очного/ дистанційного освітнього процесу в громаді	+	+	+	0	+ / +
3.2.4. Відновлення надання освітніх послуг в громаді шляхом капітального ремонту будівлі Нововоронцовського закладу повної загальної середньої освіти № 2 Нововоронцовської селищної ради, внаслідок руйнувань війною, із заходами енергозбереження та облаштування укриття-бомбосховища (Черга 1. Встановлення ступеню аварійності приміщення та облаштування укриття-бомбосховища. Черга 2. Капітальний ремонт будівлі Нововоронцовського закладу повної загальної середньої освіти № 2 із заходами енергозбереження).	0	+	+	0	+ / +

Таблиця 28. Оцінювання ідей проєктів за етапом «Невідкладне реагування»

Джерело: напрацювання робочої групи та залученого радника

На засіданні Робочої групи проводилась оцінка ідей проєктів місцевого розвитку згідно з визначеними критеріями. **Пріоритетними проєктами, що відносяться до етапу “Невідкладного реагування” було обрано ідеї чотирьох проєктів. А саме:**

3.2.1. «Відновлення та модернізація існуючих мереж водопостачання (селище) та поглиблення свердловин в селах, де відсутнє централізоване водопостачання» - суть полягає у відновленні зруйнованої в ході бойових дій централізованих мереж водопостачання між населеними пунктами смт. Нововоронцовка та с. Осокорівка а також відновлення та поглиблення свердловин в селах: Любимівка, Трудолюбівка, Миролюбівка, Нововоскресенське. У результаті реалізації проєкту 5 тис мешканців і більше будинків громади, а також місцеві підприємці отримають доступ до послуг водопостачання. Для реалізації проєкту необхідне розроблення проектно-кошторисної документації. Орієнтовна вартість проєкту – від 20 млн. грн.

3.2.2. «Відновлення водопостачання в смт. Нововоронцовка та с. Осокорівка шляхом ремонту річкового, водопровідного дюкера (напірний трубопровід для постачання води) на свердловинах в с. Осокорівка» - передбачає ремонт річкового, водопровідного дюкера (напірний трубопровід для постачання води) на свердловинах в с. Осокорівка. Враховуючи, що дюкер пошкоджено, проєкт є критично важливим для забезпечення життєдіяльності мешканців і мешканок смт. Нововоронцовки та відновлення с. Осокорівка і в цілому, громади. Реалізація проєкту з ремонту дюкера позитивно вплине на усіх мешканців громади, а також на розвиток місцевої економіки. Для реалізації проєкту необхідне розроблення проектно-кошторисної документації. Орієнтовна вартість проєкту – від 5 млн. грн.

3.2.3. «Будівництво модульних споруд для невідкладного відновлення безпечного очного/ дистанційного освітнього процесу в громаді» - суть проєкту полягає в запровадженні рішень, що дають можливість спростити та прискорити забезпечення освіти. Такими можливостями для реалізації освітнього процесу можуть бути модульний дитячий садок та модульний освітній простір. Зведення таких модульних споруд для освітнього процесу в смт. Нововоронцовка та окремих навколишніх селах, особливо в умовах війни, дозволить швидко забезпечити доступ до освіти, відновити очне навчання в громаді, що призведе до більш активнішого повернення мешканців та мешканок з дітьми в громаду. Пропонується встановлювати такі модульні освітні простори поряд вже функціонуючих чи таких, що впорядковуються або будуються, укриттів-бомбосховищ. Для реалізації проєкту необхідне розроблення проектно-кошторисної документації. Орієнтовна вартість проєкту – від 10 млн. грн.

3.2.4. «Відновлення надання освітніх послуг в громаді шляхом капітального ремонту будівлі Нововоронцовського закладу повної загальної середньої освіти № 2 Нововоронцовської селищної ради, внаслідок руйнувань війною, із заходами енергозбереження та облаштування укриття-бомбосховища (Черга 1. Встановлення ступеню аварійності приміщення та облаштування укриття-бомбосховища. Черга 2. Капітальний ремонт будівлі Нововоронцовського закладу повної загальної середньої освіти № 2 із заходами енергозбереження)» - проєкт передбачає капітальний ремонт школи № 2 смт. Нововоронцовка, яка найменш пошкоджена з усіх шкільних навчальних закладів громади. Для реалізації проєкту необхідні оцінка ступеню аварійності приміщення і збитків та розроблення проектно-кошторисної документації. Орієнтовна вартість проєкту – 28,7 млн. грн.

3.3. Завдання і проекти етапу “Відновлення”

Етап “Відновлення” передбачає вирішення комплексу першочергових заходів, що націлені на відновлення, модернізацію об’єктів соціальної інфраструктури (дитячі садочки, школи, позашкільля), об’єктів житлового та громадського призначення до стану, що дозволяє забезпечити повернення в громаду місцевих мешканців і мешканок, створення сприятливих умов для місцевого економічного розвитку.

Завдання даного етапу:

- відновлення і модернізація об’єктів житлової та соціальної інфраструктури;
- розвиток інфраструктури та поліпшення об’єктів комунального господарства, впровадження заходів енергозбереження й енергоефективності.

У рамках цього етапу на засідання робочої групи з підготовки ПВР винесені 22 ідеї проєктів за 3 пріоритетними напрямками відновлення і розвитку.

Наступні проекти цього етапу є частиною започаткованого загального процесу планування відновлення і розвитку громади:

- проектні ідеї за Напрямом №2 «Відновлення інженерно-транспортної, соціальної інфраструктури, об’єктів житлового та громадського призначення» потребують дослідження, пріоритизації, розробки та розрахунків. Важливим в процесі відновлення є не відновити так як було станом на 23.02.2022 року а здійснювати відбудову спираючись на сучасні технології в інженерії, будівництві, просторовому плануванні, модернізувати та оптимізувати об’єкти із застосування енергозберігаючих підходів. Наразі проектно-кошторисна документація відсутня. Вартості робіт/послуг орієнтовні.
- проектна ідея за Напрямом №3 «Охорона навколишнього природного середовища, відтворення та стале використання природних ресурсів» в стані розробки. Проектно-кошторисна документація відсутня.
- проектні ідеї за Напрямом № 4 «Відновлення та розвиток економіки» потребують скрупульозних досліджень, пріоритизації, розробки та розрахунків. Водночас, варто визначитись з концепцією чи ці кроки з розвитку місцевих виробничих об’єктів матиме комунальну складову та/чи приватну. Наразі варто вже залучати мешканців громади до навчально-просвітницьких заходів метою яких є популяризація, підтримка, розвиток місцевого мікро-, малого підприємництва в сфері агропереробки, місцевого крафтового продукту (локальний продукт), збуту та супутніх послуг. А також розкриття змісту й сутності грантів для бізнесу та різноманітності програм міжнародної підтримки для бізнесу.

Назва проекту	Критерії для оцінювання ідей проєктів (де «+» - позитивний вплив, «0» - нейтральний вплив, «-» - негативний вплив)				
	Критична важливість для життя	Нові робочі місця	Комфорті зручність	Вплив на довкілля	Вплив на бюджет громади/ домогосподарств

Напрямок №2 Відновлення інженерно-транспортної, соціальної інфраструктури, об'єктів житлового та громадського призначення

3.3.1. Ремонт ділянок знищеного/пошкодженого автодорожнього полотна доріг місцевого значення між населеними пунктами громади (с. Новоскресенське, с. Трудолюбівка, с. Любимівка, с. Осокорівка) а також в межах населених пунктів громади	0	+	+	0	+/+
3.3.2. Будівництво модульного містечка для залучених працівників в т.ч. робочих спеціальностей (смт. Нововоронцовка)	0	+	+	0	+/0
3.3.3. Будівництво модульного містечка в с. Осокорівка на місці масиву багатоквартирних будинків	+	0	+	0	-/+
3.3.4. Відновлення житлово-господарського фонду в с. Осокорівка шляхом закупівлі модульних будинків та монтажних-облаштувальними роботами в садибах осокорян	+	0	+	0	-/+
3.3.5. Відновлення та модернізація закладу дошкільної освіти в смт. Нововоронцовка	0	+	+	0	+/+
3.3.6. Відновлення та модернізація Осокорівського ЗДО в с. Осокорівка з перетворенням його на школу-сад	0	+	+	0	+/+
3.3.7. Відновлення та модернізація ЗДО в с. Любимівка з перетворенням його на школу-сад	0	+	+	0	+/+
3.3.8. Відновлення та модернізація Новоскресенської школи з перспективою перетворення її на школу-сад	0	+	+	0	+/+
3.3.9. Закупівля трьох і більше шкільних автобусів	0	+	+	0	+/+
3.3.10. Відновлення та модернізація Нововоронцовської ЗПЗСО № 1 Нововоронцовської селищної ради (школа №1)	0	+	+	0	+/+
3.3.11. Запуск Центру психосоціальної допомоги та реабілітації «Теплі долоні» в громаді	0	+	0	0	+/+

3.3.12. Організація комунального транспорту в громаді	+	+	+	0	+/+
3.3.13. Відновлення діяльності та модернізація дитячо-юнацької спортивної школи (с. Осокорівка)	0	+	+	0	+/+
3.3.14. Відновлення та модернізація Центрів культури і дозвілля в смт. Нововоронцовка та с. Осокорівка	0	+	+	0	+/+
3.3.15. Відновлення діяльності та модернізація дитячої школи мистецтв (с. Осокорівка, смт. Нововоронцовка)	0	+	+	0	+/+
3.3.16. Відновлення та модернізація Мироліувівської гімназії	0	+	+	0	+/+
3.3.17. Система поводження з безпритульними тваринами в т.ч. і через запуск притулку для перетримки, лікування та стерилізації тварин	0	0	0	0	0

Напрямок №3 Охорона навколишнього природного середовища, відтворення та стале використання природних ресурсів

3.3.18. Облаштування згідно санітарно-технічних норм та введення в експлуатацію полігону під сміттєзвалище в громаді з перспективою організації сортування та переробки твердих побутових відходів в громаді (смт. Нововоронцовка)	+	+	+	+	+/+
--	---	---	---	---	-----

Напрямок № 4 Відновлення та розвиток економіки

3.3.19. Організація в громаді переробки й збуту м'ясної продукції (смт. Нововоронцовка, с. Любимівка)	0	+	+	0	+/+
3.3.20. Організація в громаді переробки й збуту молочної продукції (с. Хрещенівка)	0	+	+	0	+/+
3.3.21. Організація в громаді виробництва та збуту будівельних матеріалів (шлакоблоки, бетонні стовпці, труби, цегли, цегляно-піщаної черепиці тощо) (Нововоронцовка)	0	+	+	-	+/+
3.3.22. Відновлення насіннєвого виробництва/ селекції на базі ДП ДГ "Піонер" (с. Любимівка)	0	+	+	0	+/+

Таблиця 29. Оцінювання ідей проектів за етапом «Відновлення»

Джерело: напрацювання робочої групи та залученого радника

3.4. Завдання і проекти етапу «Розвиток»

Нововоронцовська територіальна громада, маючи територіальний, географічний, природний, людський потенціал для розвитку планує з огляду на сформоване бачення розвитку за яким громада є аграрно-технологічним хабом, де функціонує збалансоване, прибуткове аграрне виробництво, переробка і збут, вирішені логістичні, транспортні, інженерно-технологічні проблеми громади, вона є водночас спроможна розробляти та впроваджувати сміливі, довгострокові проекти. В рамках цього етапу на засіданні робочої групи з підготовки ПВР були напрацьовані 12 ідей проектів за трьома пріоритетними напрямками.

На етапі «Розвиток» громада планує реалізувати ряд проектів в сфері довкілля, місцевого економічного розвитку та розвитку людського потенціалу.

Впровадження цих проектів здатні перезапустити розвиток Нововоронцовської територіальної громади:

- проектні ідеї за Напрямом №3 «Охорона навколишнього природного середовища, відтворення та стале використання природних ресурсів» в стані розробки концепцій та розуміння, які необхідно залучити ресурси. Проектно-кошторисна документація відсутня.
- проектні ідеї за Напрямом № 4 «Відновлення та розвиток економіки» потребують скрупульозних досліджень, пріоритизації, розробки та розрахунків. Необхідно розробити концепцію, програму, проекти з відновлення, підтримки та розвитку місцевих галузевих виробничих об'єктів, які матимуть комунальну складову та/чи приватну. Наразі вже потрібно організовувати та залучати місцевих мешканців та мешканок громади до галузевих навчально-просвітницьких заходів метою яких є популяризація, підтримка й розвиток місцевого мікро-, малого підприємництва в сфері агровиробництва та переробки, в т.ч. відкриття та ведення тепличного та міні-тепличного господарювання, вирощування багчевих культур, виробництва та просування місцевого крафтового продукту (локальний продукт), збуту, супутніх послуг. А також розкриття змісту й сутності грантів для бізнесу та різноманітності програм міжнародної підтримки для бізнесу.
- проектні ідеї за Напрямом № 5 «Розвиток людського потенціалу» в стані розробки концепцій та розуміння, які необхідно залучити ресурси. Проектно-кошторисна документація відсутня.

Назва проекту	Критерії для оцінювання ідей проєктів (де «+» - позитивний вплив, «0» - нейтральний вплив, «-» - негативний вплив)				
	Критична важливість для життя	Нові робочі місця	Комфорті зручність	Вплив на довкілля	Вплив на бюджет громади/ домогосподарств

Напрямок № 3 Охорона навколишнього природного середовища, відтворення та стале використання природних ресурсів

3.4.1. Відкриття та дослідження родовищ червоної глини за межами смт. Нововоронцовки і організація виробництва глини гончарної та глиняних виробів	0	+	0	0	+ / +
3.4.2. Місцева програма з озеленення громади «Онови собі свій сад» та з відновлення лісопосадок внаслідок бойових дій	+	0	+	+	0 / +
3.4.3. Благоустрій сучасного пляжу з рекреаційними зонами в смт. Нововоронцовка	0	0	+	0	+ / +

Напрямок № 4 Відновлення та розвиток економіки

3.4.4. «Економічне диво Нововоронцовщини»: підтримка й розвиток мікро-, малого підприємництва	0	+	+	0	+ / +
3.4.5. Відновлення традицій тепличного господарювання в громаді. Підтримка й розвиток тепличного вирощування овочевих культур тощо	0	+	0	0	+ / +
3.4.6. Підтримка й розвиток традицій вирощування багачевих культур (сmt. Нововоронцовка, с. Осокорівка) шляхом організації сучасного поливу та культивування земель	0	+	0	0	+ / +
3.4.7. Організація в громаді переробки зернових шляхом виробництва макаронів, круп тощо	0	+	0	0	+ / +
3.4.8. Підтримка й розвиток логістичного ХАБу в громаді	0	+	+	0	+ / 0
3.4.9. Розробка та запуск туристичних маршрутів в громаді (штольні в районі с. Осокорівка, рекреаційні зони по узбережжю Каховського водосховища, пам'ятний знак Херсонському кавуну, козина ферма, стежками війни тощо) і їх популяризація серед туристичних агенцій Херсонської, Дніпропетровської, Запорізької областей	0	+	+	0	+ / +

3.4.10. Розробка брендбуку громади та організація виробництва і збуту брендovаних сувенірів громади	0	0	+	0	+/0
Напряв № 5 Розвиток людського капіталу					
3.4.11. Відродження професійно-технічної освіти в громаді на найбільш затребувані професії в Дніпропетровщині та Херсонщині (смт. Нововоронцовка)	0	+	+	0	+/+
3.4.12. Підтримка й розвиток соціального підприємництва в громаді	0	+	+	0	0/+

Таблиця 30. Оцінювання ідей проєктів за етапом «Розвиток»
Джерело: напрацювання робочої групи та залученого радника

РОЗДІЛ IV.

Прогнозована потреба та можливі джерела фінансування

За умов обмежених ресурсів, громада напрацьовує стратегію й тактику залучення зовнішнього фінансування в т. ч. бюджетного, також через залучення приватних інвесторів в т. ч. іноземних, напрацьовує досвід комунікації та співпраці з програмами міжнародної, грантової допомоги. Оцінка орієнтовної потреби фінансування по кожному проекту/заходу та ймовірність залучення зовнішніх джерел (державний/обласний бюджет, міжнародні фонди, приватні інвестиції, благодійні внески та ін.) наведена у наступній таблиці.

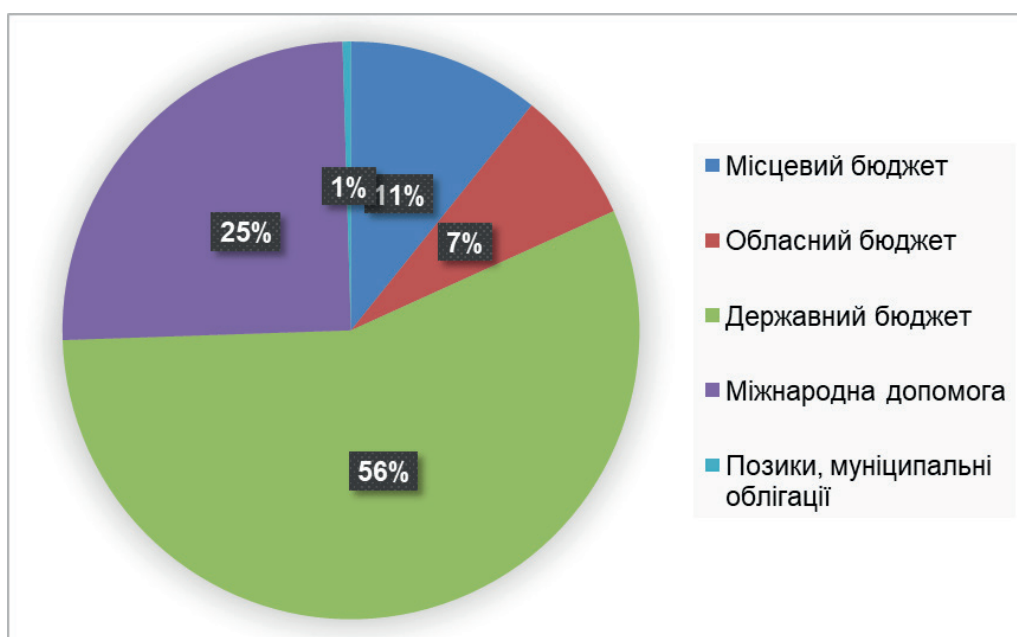


Рисунок 60. Очікувані джерела фінансування та співфінансування проектів і заходів ПВР Нововоронцовської громади
Джерело: напрацювання робочої групи та залученого радника

Назва проекту	Джерело фінансування				
	Бюджет громади	Обласний бюджет	Державний бюджет	Міжнародна допомога	Позики, муніципальні облигації
3.2.1. Відновлення та модернізація існуючих мереж водопостачання (селище) та поглиблення свердловин в селах де відсутнє централізоване водопостачання	500	500	5000	500	-
3.2.2. Відновлення водопостачання в смт. Нововоронцовка та с. Осокорівка шляхом ремонту/реконструкції/модернізації річкового, водопровідного дюкера (напірний трубопровід для постачання води) на свердловинах в с. Осокорівка	1000	1000	10000	-	-
3.2.3. Будівництво модульних споруд для невідкладного відновлення безпечного очного/дистанційного освітнього процесу в громаді	-	-	-	6000	-
3.2.4. Відновлення надання освітніх послуг в громаді шляхом капітального ремонту/ реконструкції будівлі Нововоронцовського закладу повної загальної середньої освіти № 2 Нововоронцовської селищної ради, внаслідок руйнувань війною, із заходами енергозбереження та облаштування укриття-бомбосховища (Черга 1. Встановлення ступеню аварійності приміщення та облаштування укриття-бомбосховища. Черга 2. Капітальний ремонт будівлі Нововоронцовського закладу повної загальної середньої освіти № 2 із заходами енергозбереження).	1700	1000	26000	500	-
3.3.1. Ремонт ділянок знищеного/ пошкодженого автодорожнього полотна доріг місцевого значення між населеними пунктами громади (с. Нововоскресенське, с. Трудолюбівка, с. Любимівка, с. Осокорівка) а також в межах населених пунктів громади	2000	2000	5000	-	-
3.3.2. Будівництво модульного містечка для залучених працівників в т. ч. робочих спеціальностей (сmt. Нововоронцовка)	-	-	-	6000	-
3.3.3. Будівництво модульного містечка в с. Осокорівка на місці масиву багатоквартирних будинків	-	-	-	6000	-

3.3.4. Відновлення житлово-господарського фонду в с. Осокорівка шляхом закупівлі модульних будинків та монтажньо-облаштувальними роботами в садибах осокорян	-	-	-	6000	-
3.3.5. Відновлення та модернізація закладу дошкільної освіти в смт. Нововоронцовка	500	500	6000	500	-
3.3.6. Відновлення та модернізація Осокорівського ЗДО в с. Осокорівка з перетворенням його на школу-сад	2000	1000	22000	500	-
3.3.7. Відновлення та модернізація ЗДО в с. Любимівка з перетворенням його на школу-сад	500	500	5000	500	-
3.3.8. Відновлення та модернізація Нововоскресенської школи з перспективою перетворення її на школу-сад	2000	1000	22000	500	-
3.3.9. Закупівля трьох і більше шкільних автобусів	-	3000	6000	-	-
3.3.10. Відновлення та модернізація/ реконструкція Нововоронцовської ЗПЗСО № 1 Нововоронцовської селищної ради (школа №1)	1000	1000	8000	500	-
3.3.11. Запуск Центру психосоціальної допомоги та реабілітації «Теплі долони» в громаді	-	-	-	8000	-
3.3.12. Організація комунального транспорту в громаді	1000	1000	-	1000	1000
3.3.13. Відновлення діяльності та модернізація дитячо-юнацької спортивної школи (с. Осокорівка)	500	500	5000	500	-
3.3.14. Відновлення та модернізація Центрів культури і дозвілля в смт. Нововоронцовка та с. Осокорівка	500	500	5000	500	-
3.3.15. Відновлення діяльності та модернізація дитячої школи мистецтв (с. Осокорівка, смт. Нововоронцовка)	500	-	5000	500	-
3.3.16. Відновлення та модернізація Миролюбівської гімназії	500	500	5000	500	-

3.3.17. Система поводження з безпритульними тваринами в т. ч. і через запуск притулку для перетримки, лікування та стерилізації тварин	200	400	-	600	-
3.3.18. Облаштування згідно санітарно-технічних норм та введення в експлуатацію полігону під сміттєзвалище в громаді з перспективою організації сортування та переробки твердих побутових відходів в громаді (смт. Нововоронцовка)	3000	1000	6000	1000	-
3.3.19. Організація в громаді переробки й збуту м'ясної продукції (смт. Нововоронцовка, с. Любимівка)	500	-	-	2000	-
3.3.20. Організація в громаді переробки й збуту молочної продукції (с. Хрещенівка)	500	-	-	2000	-
3.3.21. Організація в громаді виробництва та збуту будівельних матеріалів (шлакоблоки, бетонні стовпці, труби, цегли, цегляно-піщаної черепиці тощо) (смт. Нововоронцовка)	500	-	-	2000	-
3.3.22. Відновлення насінневого виробництва/селекції на базі ДП ДГ "Піонер" (с. Любимівка)	-	-	5000	-	-
3.4.1. Відкриття та дослідження родовищ червоної глини за межами смт. Нововоронцовки і організація виробництва глини гончарної та глиняних виробів	500	500	-	1000	-
3.4.2. Місцева програма з озеленення громади «Онови собі свій сад» та з відновлення лісопосадок внаслідок бойових дій	200	-	-	500	-
3.4.3. Благоустрій сучасного пляжу з рекреаційними зонами в смт. Нововоронцовка	200	-	-	500	-
3.4.4. «Економічне диво Нововоронцовщини»: підтримка й розвиток мікро-, малого підприємництва	200	-	-	500	-
3.4.5. Відновлення традицій тепличного господарювання в громаді. Підтримка й розвиток тепличного вирощування овочевих культур тощо	500	-	-	2000	-
3.4.6. Підтримка й розвиток традицій вирощування бахчевих культур (смт. Нововоронцовка, с. Осокорівка) шляхом організації сучасного поливу та культивування земель	500	-	-	2000	-

3.4.7. Організація в громаді переробки зернових шляхом виробництва макаронів, круп тощо	500	-	-	2000	-
3.4.8. Підтримка й розвиток логістичного ХАБу в громаді	100	-	-	100	-
3.4.9. Розробка та запуск туристичних маршрутів в громаді (штольні в районі с. Осокорівка, рекреаційні зони по узбережжю Каховського водосховища, пам'ятний знак Херсонському кавуну, козина ферма, стежками війни тощо) і їх популяризація серед туристичних агенція Херсонської, Дніпропетровської, Запорізької областей	100	-	1000	500	-
3.4.10. Розробка брендбуку громади та організація виробництва і збуту брендovаних сувенірів громади	100	-	-	100	-
3.4.11. Відродження професійно-технічної освіти в громаді на найбільш затребувані професії в Дніпропетровщині та Херсонщині (сmt. Нововоронцовка)	100	-	-	100	-
3.4.12. Підтримка й розвиток соціального підприємництва в громаді	100	-	-	100	-
Загалом, по всім джерелам	23000	15900	120000	53500	1000
Загалом, по ПВР			213400		

Таблиця 31. Фінансування та співфінансування проектів і заходів ПВР Нововоронцовської громади, млн грн.

Джерело: напрацювання робочої групи та залученого радника

РОЗДІЛ V.

Моніторинг та оцінювання

Для прозорого та ефективного моніторингу за результатами впровадження Плану розвитку та відновлення Нововоронцовської селищної територіальної громади встановлено такі ключові показники результативності.

Етап «Невідкладне реагування», буде виконаним за умов досягнення наступних показників:

1. Не менше 80% мешканців та мешканок громади матимуть доступ до питної води.
2. 80% дітей дошкільного та шкільного віку, які проживають в межах громади отримають доступ до очної освіти в безпечних умовах.
3. Облаштовано та здано в експлуатацію 1 укриття (бомбосховище).

Етап «Відновлення» буде вважатися виконаним і цілі його досягнуті за умов виконання наступних показників:

1. Завершені ремонтні, будівельні та відновлювальні роботи об'єктів соціальної, житлової, транспортної інфраструктури
2. В громаді започатковано та впроваджена система роздільного збору сміття.
3. Запущено проекти місцевого економічного розвитку

Етап «Розвиток» будуть вважатися виконаними, якщо будуть впроваджені середньо та довгострокові проекти в сфері місцевого економічного розвитку та розвитку людського капіталу.

Кількісно вимірювані показники результативності кожного проекту наведені в наступній таблиці.

Назва проекту	Числове значення	Назва показника
3.2.1. Відновлення та модернізація існуючих мереж водопостачання (селище) та поглиблення свердловин в селах де відсутнє централізоване водопостачання	5000 осіб	Кількість абонентів. Показники якості питної води.
3.2.2. Відновлення водопостачання в смт. Нововоронцовка та с. Осокорівка шляхом ремонту/реконструкції/модернізації річкового, водопровідного дюкера (напірний трубопровід для постачання води) на свердловинах в с. Осокорівка	3000	Кількість абонентів. Показники якості питної води.

3.2.3. Будівництво модульних споруд для невідкладного відновлення безпечного очного/ дистанційного освітнього процесу в громаді	3-4 МАФ	К-сть дітей, які відновили очне навчання
3.2.4. Відновлення надання освітніх послуг в громаді шляхом капітального ремонту/ реконструкції будівлі Нововоронцовського закладу повної загальної середньої освіти № 2 Нововоронцовської селищної ради, внаслідок руйнувань війною, із заходами енергозбереження та облаштування укриття-бомбосховища (Черга 1. Встановлення ступеню аварійності приміщення та облаштування укриття-бомбосховища. Черга 2. Капітальний ремонт будівлі Нововоронцовського закладу повної загальної середньої освіти № 2 із заходами енергозбереження).	1 споруда 1000 осіб	К-сть дітей, які відновили очне навчання Кількість учнів та педагогічних працівників, які отримали гідні заходи безпеки. Показник економії витрат на опалення будівлі школи відносно попередніх періодів. Енергетичні характеристики будівлі закладу ПЗСО №2
3.3.1. Ремонт ділянок знищеного/пошкодженого автодорожнього полотна доріг місцевого значення між населеними пунктами громади (с. Новоскресенське, с. Трудолюбівка, с. Любимівка, с. Осокорівка) а також в межах населених пунктів громади	50 і більше % дорожнього фонду	Відсоток оновленого та відремонтованого автодорожнього полотна доріг обласного, місцевого підпорядкування, доріг та вулиць в межах населених пунктів.
3.3.2. Будівництво модульного містечка для залучених працівників в т. ч. робочих спеціальностей (сmt. Нововоронцовка)	2 споруди	Кількість залучених робітників ззовні громади
3.3.3. Будівництво модульного містечка в с. Осокорівка на місці масиву багатоквартирних будинків	50% від потреби	Кількість мешканців та мешканок отримали тимчасове житло
3.3.4. Відновлення житлово-господарського фонду в с. Осокорівка шляхом закупівлі модульних будинків та монтажньо-облаштувальними роботами в садибах осокорян	50% від потреби	Кількість мешканців та мешканок отримали тимчасове житло
3.3.5. Відновлення та модернізація закладу дошкільної освіти в сmt. Нововоронцовка	1 споруда 100/250 осіб	Кількість дітей/сімей, які отримали доступ до дошкільної освіти Показник економії витрат на опалення будівлі закладу відносно попередніх періодів.
3.3.6. Відновлення та модернізація Осокорівського ЗДО в с. Осокорівка з перетворенням його на школу-сад	1 споруда 200 осіб	Кількість дітей, які відновили очне дошкільне, шкільне навчання Показник економії витрат на опалення будівлі закладу відносно попередніх періодів.
3.3.7. Відновлення та модернізація ЗДО в с. Любимівка з перетворенням його на школу-сад	1 споруда 200 осіб	Кількість дітей, які відновили очне дошкільне, шкільне навчання Показник економії витрат на опалення будівлі закладу відносно попередніх періодів.

3.3.8. Відновлення та модернізація Нововоскресенської школи з перспективою перетворення її на школу-сад	1 споруда 200 осіб	Кількість дітей, які відновили очне дошкільне, шкільне навчання Показник економії витрат на опалення будівлі школи відносно попередніх періодів.
3.3.9. Закупівля трьох і більше шкільних автобусів	3 одиниці	Кількість придбаних автобусів. % учнів, які проживають за межами пішоїдної доступності до закладу, що забезпечені послугами шкільного автобуса
3.3.10. Відновлення та модернізація/ реконструкція Нововоронцовської ЗПЗСО № 1 Нововоронцовської селищної ради (школа №1)	1 споруда 500 осіб	Кількість дітей, які відновили очне шкільне навчання Показник економії витрат на опалення будівлі школи відносно попередніх періодів. Енергетичні характеристики будівлі
3.3.11. Запуск Центру психосоціальної допомоги та реабілітації «Теплі долоні» в громаді	1-2 МАФ 200 осіб 10 осіб	Кількість відвідувачів з числа місцевих мешканців та мешканок Кількість дітей (дівчата, хлопці), що відвідують Центр за звітний період Кількість галузевих фахівців в т. ч. залучених
3.3.12. Організація комунального транспорту в громаді	2 одиниці	Кількість маршрутів Вартість маршруту Кількість перевезених пасажирів за звітний період
3.3.13. Відновлення діяльності та модернізація дитячо-юнацької спортивної школи (с. Осокорівка)	1 споруда 200 осіб	Кількість відвідувачів(дівчат, хлопців, жінок, чоловіків) Кількість заходів за звітний період Показник економії витрат на опалення будівлі школи відносно попередніх періодів. Енергетичні характеристики будівлі
3.3.14. Відновлення та модернізація Центрів культури і дозвілля в смт. Нововоронцовка та с. Осокорівка	1 споруда 200 осіб	Кількість відвідувачів (дівчат, хлопців, жінок, чоловіків) Кількість заходів за звітний період Показник економії витрат на опалення будівлі закладу відносно попередніх періодів. Енергетичні характеристики будівлі
3.3.15. Відновлення діяльності та модернізація дитячої школи мистецтв (с. Осокорівка, смт. Нововоронцовка)	1 споруда 200 осіб	Кількість відвідувачів (дівчат, хлопців, жінок, чоловіків) Кількість заходів за звітний період Показник економії витрат на опалення будівлі закладу відносно попередніх періодів. Енергетичні характеристики будівлі
3.3.16. Відновлення та модернізація Миролубівської гімназії	1 споруда 200 осіб	Кількість відвідувачів Кількість заходів за звітний період Показник економії витрат на опалення будівлі закладу відносно попередніх періодів Енергетичні характеристики будівлі.
3.3.17. Система поводження з безпритульними тваринами в т. ч. і через запуск притулку для перетримки, лікування та стерилізації тварин	1 споруда	Кількість послуг Кількість стерилізацій за звітний період Кількість просвітницьких, інформаційних кампаній серед місцевих мешканців та мешканок в т. ч. дітей

3.3.18. Облаштування згідно санітарно-технічних норм та введення в експлуатацію полігону під сміттєзвалище в громаді з перспективою організації сортування та переробки твердих побутових відходів в громаді (смт. Нововоронцовка)	1 об'єкт	Кількість кубометрів ТПВ на 1 особу за період Кількість сортованих кубометрів ТПВ на 1 особу за період Кількість перероблених кубометрів ТПВ на 1 особу за період
3.3.19. Організація в громаді переробки й збуту м'ясної продукції (смт. Нововоронцовка, с. Любимівка)	1 суб'єкт господарювання	Обсяг переробленої/виготовленої продукції за період Обсяг збутої продукції за період Кількість створених робочих місць Кількість сплачених податків за період
3.3.20. Організація в громаді переробки й збуту молочної продукції (с. Хрещенівка)	1 суб'єкт господарювання	Обсяг переробленої/виготовленої продукції за період Обсяг збутої продукції за період Кількість створених робочих місць Кількість сплачених податків за період
3.3.21. Організація в громаді виробництва та збуту будівельних матеріалів (шлакоблоки, бетонні стовпці, труби, цегли, цегляно-піщаної черепиці тощо) (смт. Нововоронцовка)	1 суб'єкт господарювання	Обсяг виготовлених матеріалів за період Обсяг збутої продукції за період Кількість створених робочих місць Кількість сплачених податків за період
3.3.22. Відновлення насінневого виробництва/ селекції на базі ДП ДГ "Піонер" (с. Любимівка)	1 суб'єкт господарювання	Обсяг вирощеної та збутої сировини за період Кількість зайнятих на виробництві Кількість сплачених податків за період
3.4.1. Відкриття та дослідження родовищ червоної глини за межами смт. Нововоронцовки і організація виробництва глини гончарної та глиняних виробів	1 суб'єкт господарювання	Дозвіл на виробіток/видобування природного ресурсу Обсяг виготовлених матеріалів за період Обсяг збутої продукції за період Кількість створених робочих місць Кількість сплачених податків за період
3.4.2. Місцева програма з озеленення громади «Онови собі свій сад» та з відновлення лісопосадок внаслідок бойових дій	1 документ	Програма з озеленення населених пунктів громади та з відновлення лісопосадок внаслідок бойових дій розроблена та затверджена.
3.4.3. Благоустрій сучасного пляжу з рекреаційними зонами в смт. Нововоронцовка	1 об'єкт	Площа кв.м. Кількість відвідувачів в т.ч. з інших громад Кількість торговельних точок поряд облаштованого пляжу
3.4.4. «Економічне диво Нововоронцовщини»: підтримка й розвиток мікро-, малого підприємства	1 документ	Програма з підтримки й розвитку мікро-, малого підприємства в сфері агровиробництва, переробки, крафту, торгівлі, послуг та ін. розроблена та затверджена
3.4.5. Відновлення традицій тепличного господарювання в громаді. Підтримка й розвиток тепличного вирощування овочевих культур тощо	3-5 суб'єктів господарювання	Обсяг вирощеної/переробленої продукції за період Обсяг збутої продукції за період Кількість створених робочих місць Кількість сплачених податків за період
3.4.6. Підтримка й розвиток традицій вирощування багчевих культур (смт. Нововоронцовка, с. Осокорівка) шляхом організації сучасного поливу та культивування земель	3-5 суб'єктів господарювання	Обсяг вирощеної/переробленої продукції за період Обсяг збутої продукції за період Кількість створених робочих місць Кількість сплачених податків за період

3.4.7. Організація в громаді переробки зернових шляхом виробництва макаронів, круп тощо	1 суб'єкт господарювання	Обсяг переробленої/виготовленої продукції за період Обсяг збутої продукції за період Кількість створених робочих місць Кількість сплачених податків за період
3.4.8. Підтримка й розвиток логістичного ХАБу в громаді	1 документ	Програма з розвитку логістичного ХАБу в громаді розроблена та затверджена
3.4.9. Розробка та запуск туристичних маршрутів в громаді (штольні в районі с. Осокорівка, рекреаційні зони по узбережжю Каховського водосховища, пам'ятний знак Херсонському кавуну, козина ферма, стежками війни тощо) і їх популяризація серед туристичних агенція Херсонської, Дніпропетровської, Запорізької областей	100 осіб	Кількість розроблених туристичних маршрутів Кількість облаштованих туристичних маршрутів Кількість відвідувачів туристичних маршрутів Кількість надавачів послуг Кількість екскурсоводів Кількість інформаційних приводів з промоції туристичних маршрутів поза межами громади в т. ч. в інших областях України
3.4.10. Розробка брендбуку громади та організація виробництва і збуту брендваних сувенірів громади	1 документ	Брендбук громади Кількість локальних сувенірів
3.4.11. Відродження професійно-технічної освіти в громаді на найбільш затребувані професії в Дніпропетровщині та Херсонщині (сміт. Нововоронцовка)	1 документ	Програма з підтримки й розвитку професійно-технічної освіти в громаді розроблена та затверджена
3.4.12. Підтримка й розвиток соціального підприємництва в громаді	1 документ	Програма з підтримки й розвитку соціального підприємництва в громаді розроблена та затверджена

Таблиця 32. Ключові показники результативності проектів.

Джерело: напрацювання робочої групи та залученого радника

ДОДАТОК

Перелік проектів місцевого розвитку
