



ПЛАН ВІДНОВЛЕННЯ ТА РОЗВИТКУ

КОРЮКІВСЬКОЇ МІСЬКОЇ
ТЕРИТОРІАЛЬНОЇ ГРОМАДИ
ЧЕРНІГІВСЬКОЇ ОБЛАСТІ

2023

За підтримки уряду Великої Британії (UK Aid) в рамках проекту «Надання експертної та технічної підтримки уряду та обласним адміністраціям у розробці й імплементації планів відновлення». Імплементатори проекту — Abt Britain та Центр економічної стратегії

ЗМІСТ

Список скорочень	3
Розділ 1. Тенденції демографічного та соціально-економічного розвитку, природно-ресурсний потенціал.....	4
1.1 Загальна характеристика громади.....	4
1.2. Демографія	5
1.3. Місцева економіка і зайнятість	10
1.4. Природно-ресурсний потенціал.....	16
1.5. Бюджет та активи громади.....	19
1.6. Гуманітарна сфера	22
1.7. Ключові висновки по розділу.....	27
Розділ 2. Обсяги руйнувань та пошкоджень на території громади	28
2.1. Житлові об'єкти	29
2.2. Об'єкти критичної інфраструктури.....	29
2.3. Об'єкти соціальної інфраструктури та громадського призначення.....	30
2.4. Ключові висновки по розділу.....	31
Розділ 3. Пріоритетні напрями і завдання відновлення та розвитку громади	32
3.1. Бачення розвитку громади, пріоритетні напрями відновлення та розвитку.....	32
3.2. Завдання і проекти етапу "Невідкладне реагування"	34
3.3. Завдання і проекти етапу "Відновлення"	34
3.4. Завдання і проекти етапу "Розвиток".....	35
Розділ 4. Прогнозована потреба та можливі джерела фінансування	36
Розділ 5. Моніторинг та оцінювання	38

Скорочення

АТ	акціонерне товариство
АТО	антитерористична операція
ВПО	внутрішньо переміщена особа/особи
ДП	дочірнє підприємство
ЄДРПОУ	єдиний державний реєстр підприємств, установ та організацій
КНП	комунальне некомерційне підприємство
КФТП	Корюківська фабрика технічних паперів
МР	міська рада
ООС	операція об'єднаних сил
ОСББ	об'єднання співвласників багатопверхового будинку
ПВР	план відновлення та розвитку
ПГ	приватне господарство
ПДФО	податок на доходи фізичних осіб
ПМД	первинна медична допомога
ПСП	приватне сільськогосподарське підприємство
РКСЛП	районне комунальне спеціалізоване лісгосподарське підприємство
СПД	суб'єкт підприємницької діяльності
ТГ	територіальна громада
ТЕС	теплоелектростанція
ТОВ	товариство з обмеженою відповідальністю
ФАП	фельдшерсько-акушерський пункт
ФОП	фізична особа-підприємець
ФП	фельдшерський пункт
ЦЛР	центральна районні лікарня

РОЗДІЛ І.

Тенденції демографічного та соціально-економічного розвитку, природно-ресурсний потенціал

1.1. Загальна характеристика громади

Корюківська міська територіальна громада сформована 25.10.2020 року. Громада розташована в північних частинах України та Чернігівської області, недалеко (до 70 км) від кордону з Білорусією та Росією. Характерною ознакою громади є значна площа порівняно з іншими ТГ регіону та низька щільність населення.

	Площа, тис. км ²	Площа, % площі області	Населення на 01.01.2022, осіб	Населення, % населення області	Щільність населення, осіб на км ²
Громада	1,17	3,7%	21210	2,2%	18,06
Область	31,90	x	957665	x	30,02

Таблиця 1. Порівняння громади і області за площею та населенням
Джерело: міська рада

Характерною ознакою громади є значна площа та низька щільність населення.

Показники	2021 рік		
	Корюківська міська територіальна громада	Менська міська територіальна громада	Сновська міська територіальна громада
Територія, км ²	1170	1029	1283
Населення	21244	27023	22026
Зайняте населення	13268	8308	5261
Зареєстровані безробітні	350	320	340
Середня заробітна плата	10600	9200	9800
Рівень дотаційності громади, %	32,9	41,8	40,6

Таблиця 2. Порівняльні показники громади і громад-сусідів
Джерело: міська рада



Рисунок 1. Власні надходження громади і громад-сусідів на 1 мешканця, грн.
Джерело: міська рада

Корюківська громада в порівнянні із сусідніми має кращі показники зайнятості, більші значення середньої заробітної плати, а також вирізняється високим рівнем доходів бюджету. Громади підтримують сталі добросусідські стосунки, спільною проблемою є ремонт доріг та оптимізація їх мережі. У 2020 році підписано Меморандум про співпрацю між Корюківською районною радою та Менською, Сновською міськими радами, Холминською і Сосницькою селищними радами.

Під час повномасштабного російського вторгнення громада перебувала в окупації протягом кінця лютого – початку квітня 2022 року. В цей час органи місцевого самоврядування продовжували виконувати свої функції, окупаційні структури влади на території громади не створювалися. Корюківська громада має досвід співпраці з міжнародними донорськими організаціями. Зокрема, чинна Стратегія сталого розвитку Корюківської міської територіальної громади на 2021-2029 роки розроблена в рамках програми «Децентралізація приносить кращі результати та ефективність (DOBRE)». На сьогодні триває співпраця з програмою ДОБРЕ, громада уклала меморандум з компанією Tetra Tech ES. Inc. (Tetra Tech) щодо реконструкції котелень.

1.2. Демографія

Оціночна чисельність населення Корюківської громади станом на 1 січня 2023 року складала 20,95 тис. осіб. Оцінка проводилася за даними, наданими старостатами та ОСББ громади, даними комунальних установ.



Рисунок 2. Чисельність населення громади у розрізі населених пунктів, осіб
Джерело: міська рада

Чисельність населення громади за останні роки залишається стабільною, однак, існує тенденція до щорічного скорочення. Так, наприклад, протягом 2021 року кількість мешканців громади скоротилася на 0,42%, такий рівень щорічної динаміки можна вважати типовим для попередніх років. У 2022 році відбулось двократне збільшення темпів скорочення населення громади – 0,96%. Головна причина таких змін – виїзд мешканців через військові дії.

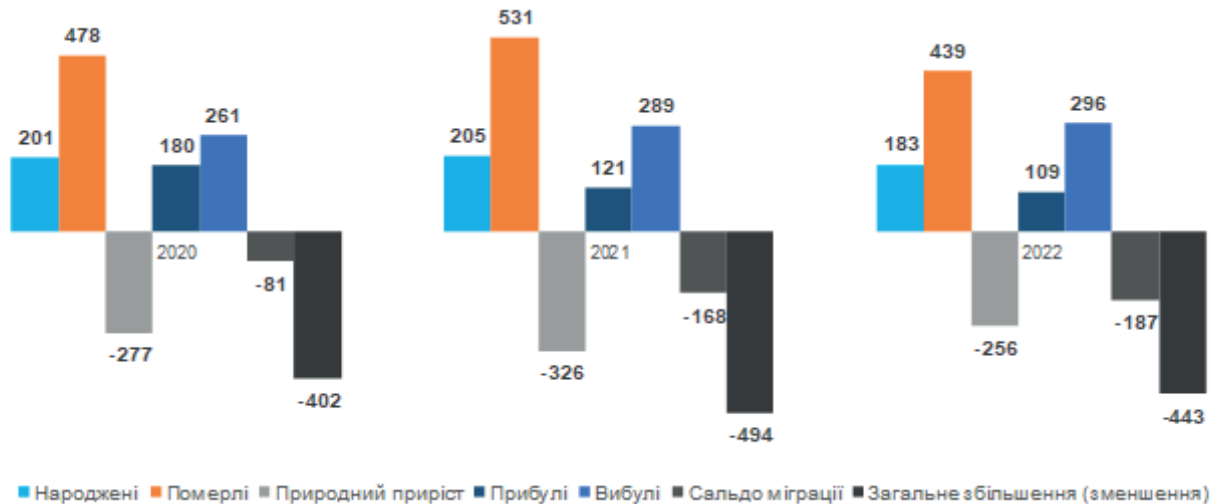


Рисунок 3. Природний і міграційний приріст населення, осіб, за січень-грудень (без урахування ВПО)

Джерело: міська рада

Негативні тенденції чисельності населення громади формуються як негативним природним приростом, так і від’ємним сальдо міграції. Військова агресія росії не мала відчутного впливу на демографічну ситуацію в громаді, зокрема, показники природного приросту населення та сальдо міграції у 2022 році суттєво не відрізнялися від попередніх років.

Показники	1.01.2021		1.01.2022		1.01.2023	
	чол.	жін.	чол.	жін.	чол.	жін.
Населення у віці:						
▪ молодшому за працездатний 0-14	1773	1724	1767	1714	1748	1702
▪ працездатному 15-64	6931	7267	6898	7241	6836	7165
▪ старшому за працездатний 65+	1167	2382	1162	2371	1150	2349
▪ діти дошкільного віку 0-6	544	529	542	527	536	522
▪ діти шкільного віку 7-18	1554	1533	1550	1524	1533	1513

Таблиця 3. Статеві-вікова структура населення та діти дошкільного і шкільного віку, осіб

Джерело: міська рада

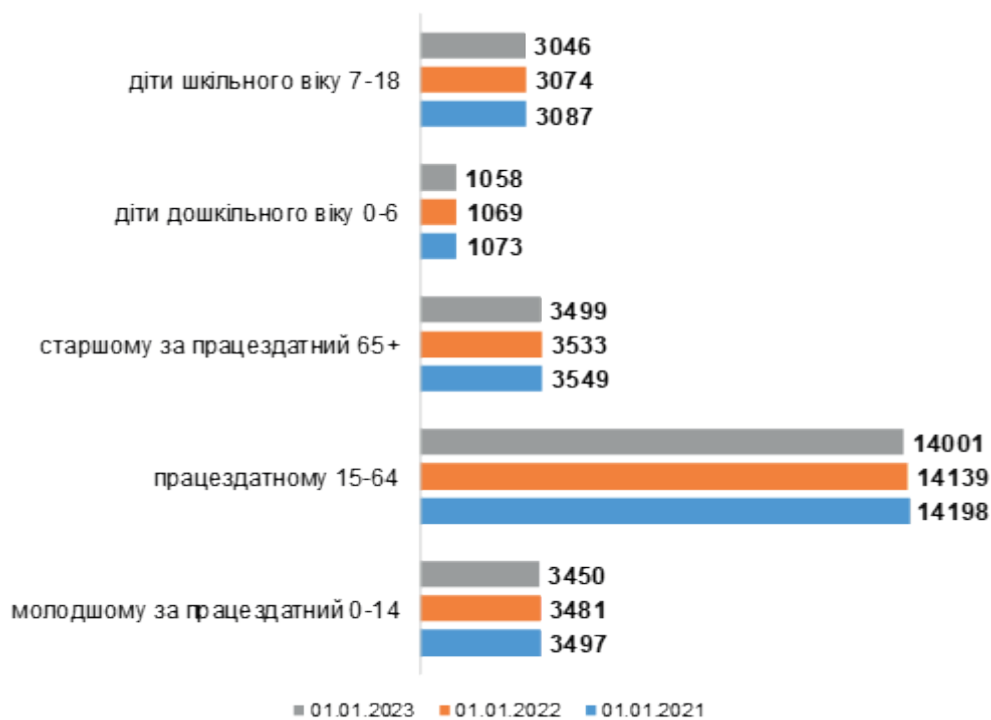


Рисунок 4. Динаміка чисельності населення громади

Джерело: міська рада

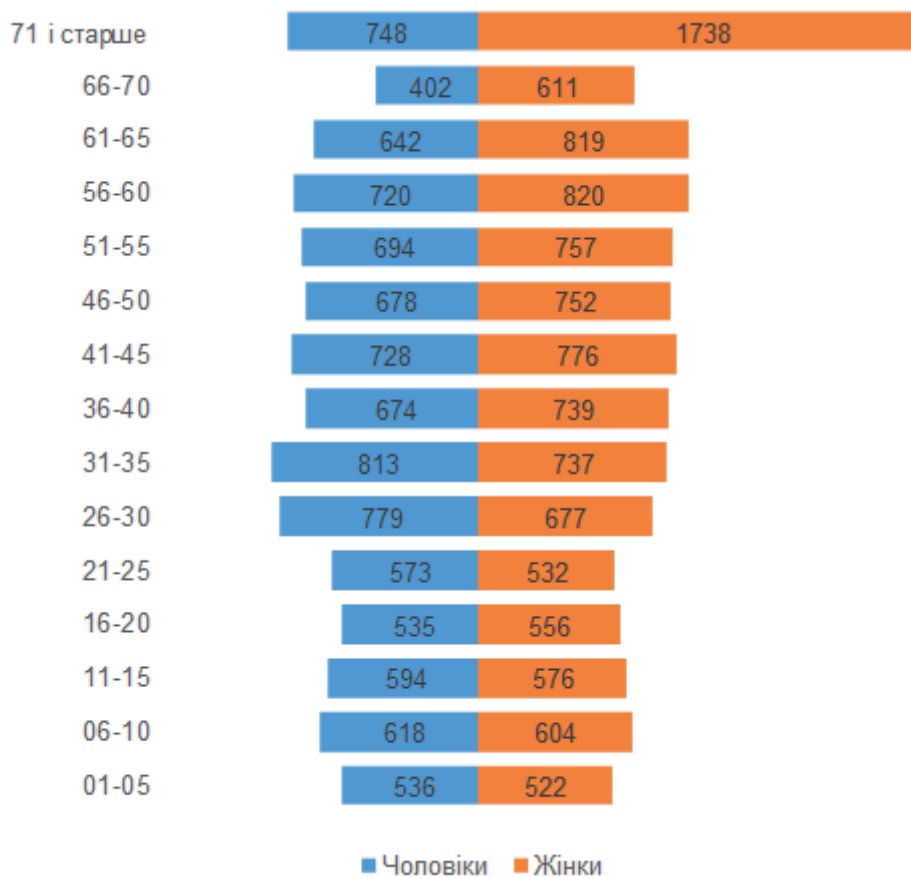


Рисунок 5. Статеві-вікова піраміда (станом на 01.01.2023)

Джерело: міська рада

Значною проблемою є збільшення середнього віку населення громади, біля 1/4 мешканців мають вік старше 60 років. В сільській місцевості більший відсоток мешканців пенсійного віку, ніж в місті: у місті 22,3% населення, а у селах – в середньому 29,5%, зокрема у Сядринському окрузі – 42%. Частка дітей та молоді залишається відносно сталою протягом останніх двох років.

Показники	1.01.2021		1.01.2022		1.01.2023	
	Всього,	У т.ч. жін.	Всього,	У т.ч. жін.	Всього,	У т.ч. жін.
Загальна чисельність ВПО	230	170	740	535	1500	1050
у т.ч. ВПО дітей віком 0-6 років	4	3	12	9	12	9
ВПО дітей віком 6-18 років	4	2	18	11	18	11
Кількість учасників/-ць бойових дій/АТО/ООС	338	-	352	-	360	-

Таблиця 4. Зміна чисельності ВПО, в т.ч. дітей, та учасників бойових дій, осіб

Джерело: міська рада

Загальна чисельність ВПО в громаді станом на 01.01.2023 року складала 1500 осіб (7,1% від загальної чисельності мешканців громади), в т.ч. 1050 жінок, що в два рази вище за рівень на 01.01.2022 року. Такий відчутний приріст компенсувався виїздом мешканців громади за її межі, точний облік осіб, що виїхали, наразі провести складно.

Прогноз чисельності населення громади

Прогнозування чисельності населення відбувалося під час першого засідання робочої групи з розробки плану відновлення та розвитку із використанням методики експрес-прогнозування чисельності населення громади. Основою прогнозування стала оцінка наявного населення до та після військових дій (таблиця 3). За оцінками учасників робочої групи, які базувалися на основі відомостей, зібраних старостатами і ОСББ громади, аналізі даних динаміки ВПО, даних комунальних служб щодо споживання послуг та результатів опитування осіб, що виїхали із громади, складено таблицю оціночних значень показників міграції мешканців громади.

Категорія місцевих мешканців, які виїхали/ повернулися	А. Виїхали з громади напередодні/після 24.02.22:		В. Повернулися у громаду після деокупації/завершення бойових дій:		С. Місцеві мешканці, які залишаються за межами громади на 1.03.23:	
	закордон	у межах України	з-за кордону	з інших громад України	за кордоном	в інших громадах України
Всього, осіб	300	2540	40	1350	260	1190
▪ з них жінок всього, осіб	175	1980	28	965	147	1015
▪ у т.ч віком до 6 років	35	450	3	200	32	250
▪ 6-17 років	50	380	3	100	47	280
▪ 18-65 років	80	1050	15	600	65	450
▪ 65+ років	10	100	7	65	3	35
▪ чоловіків всього, осіб	125	560	12	385	113	175
▪ у т.ч віком до 6 років	30	200	3	180	27	20
▪ 6-17 років	60	200	3	90	57	110
▪ 18-65 років	30	120	3	80	27	40
▪ 65+ років	5	40	3	35	2	5

Таблиця 5. Дані про міграцію мешканців громади у 2022 році

Джерело: міська рада та власні опрацювання

Серед загальної оціночної кількості мешканців громади, які виїхали, переважали жінки (76%), діти віком до 17 років – 49%, орієнтовна кількість осіб працездатного віку, які виїхали з громади, - 45%. Визначальними обставинами, що спонукали людей виїздити з громади, були військові дії на території Чернігівської області.

Загалом за оцінками учасників/учасниць робочої групи з Корюківської громади виїхало близько 2840 мешканців, повернулося після завершення бойових дій орієнтовно 1390 осіб, відповідно, станом на 01.03.2023 року за межами громади залишалося приблизно 1450 мешканців, в т.ч. біля 1162 жінок. Слід відзначити, що кількість мешканців громади, які досі не повернулися еквівалентна чисельності ВПО, що перебувають у громаді (1500 осіб, в т.ч. 1050 жінок)

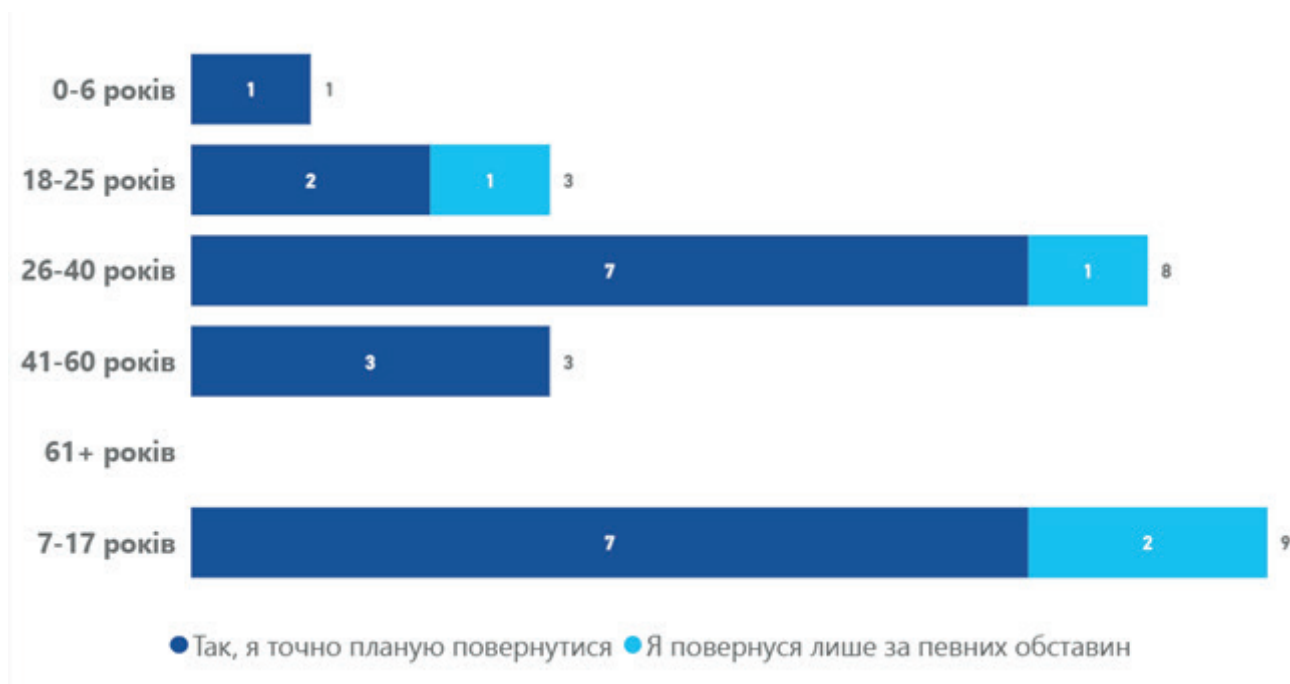


Рисунок 6. Оцінка бажання повернутися в громаду мешканців, які виїхали

Джерело: <https://ces.org.ua/dashboards/>

Опитування мешканців, що виїхали з громади показало, що всі вони планують повернутися. Майже три чверті респондентів назвали умовою повернення завершення війни. Такі відповіді слід вважати оптимістичними, збільшення тривалості військових дій в Україні оцінюється як чинник, що негативно впливатиме на бажання мешканців повернутися до громади. Водночас, продовження російської військової агресії може вплинути на збільшення кількості ВПО в громаді, що може позитивно вплинути на загальну динаміку населення.

Для оцінки прогнозу чисельності населення Корюківської громади на 2024 рік було обрано 2 сценарії:

- 1. Песимістичний сценарій.** Він передбачає продовження військової агресії росії; відкладення термінів повернення до громади мешканців, що виїхали за її межі; підвищену смертність чоловіків працездатного віку через участь у бойових діях (20%) при збереженні середніх по громаді показників смертності; скорочення показників народжуваності (до 7%).
- 2. Оптимістичний сценарій.** Він передбачає припинення російської агресії у 2023 році; повернення до громади мешканців, що виїхали за її межі; виїзд частини ВПО; збереження середніх по громаді показників смертності та народжуваності.

	2023 р.	Песимістичний сценарій	Оптимістичний сценарій
Всього, осіб	20950	20008	20330
▪ з них жінок всього, осіб	9734	9321	9939
▪ у т.ч віком до 6 років	536	509	748
▪ 6-17 років	1212	1161	1390
▪ 18-65 років	6836	6549	6712
▪ 65+ років	1150	1102	1088
▪ чоловіків всього, осіб	11216	10688	10392
▪ у т.ч віком до 6 років	522	500	498
▪ 6-17 років	1180	1130	1191
▪ 18-65 років	7165	6807	6546
▪ 65+ років	2349	2250	2157

Таблиця 6. Оціночний прогноз чисельності населення Корюківської громади на 2024 рік
Джерело: власні опрацювання

1.3. Місцева економіка і зайнятість

Значна частина мешканців працює в бюджетній сфері, але важливішу економічну роль відіграють потужні, найбільші в країні паперові, деревозаготівельні та деревообробні підприємства. Значну роль відіграє також сільське господарство, але практично відсутня переробка сільгосппродукції. В громаді функціонує комплекс «Бреч» – найбільший в Україні конезавод та готельно-туристичний комплекс. Рівень безробіття досить значний передусім в сільській місцевості, що є наслідком обмеженої кількості робочих місць, низького рівня заробітків або просто небажанням провадження професійної діяльності.

Громада має значний промисловий потенціал, особливо розвинений у місті Корюківка та селі Сядрине; це в основному паперова та деревообробна промисловість. Наявна промисловість Корюківки - є потужною базою для залучення інвестицій, людських ресурсів та розвитку бізнесу, яка представлена низкою процвітаючих підприємств, що використовують сучасне обладнання для свого виробництва. В решті населених пунктів переважає сільське господарство. Діє одне велике сільськогосподарське підприємство «Урожай» (14 тис. га) та багато дрібних фермерів, які разом обробляють майже 14 тис. га, але сума податків, яку вони сплачують, є незначною. Широко відомим в регіоні та за кордоном є туристично-розважальний комплекс «Бреч». Віднедавна також працює ТОВ «КЛІАР ЕНЕРДЖІ» (Корюківська ТЕС) – найбільша в країні електростанція на відновлюваному паливі (біомаса, відходи деревної промисловості).

У сільському господарстві основними культурами, які вирощують, є кукурудза, зернові, соняшник та картопля. Мешканці також збирають ягоди та гриби. Тваринництво добре розвинене – велика рогата худоба (3 підприємства), коні (1 підприємство). У громаді існує проблема молоді, яка після закінчення навчання не повертається у громаду. Поширена також міграція за кордон - раніше до росії, а зараз переважно до Чехії, Польщі, Німеччини (масштаб міграції поки невеликий). Заробітчани, що повертаються, малоактивні в професійній діяльності чи підприємстві.



Рисунок 7.А. Юридичні особи та суб'єкти господарювання, одиниць
Джерело: <https://ces.org.ua/dashboards/>

* Усі суб'єкти ЄДРПОУ мінус державні та комунальні організації (установи, заклади), асоціації, корпорації, консорціуми, концерни та інші об'єднання юридичних осіб, філії (інші відокремлені підрозділи), представництва, товарні біржі, кредитні спілки, споживчі товариства, політичні партії, громадські організації, релігійні організації, профспілки та об'єднання профспілок, благодійні організації, об'єднання співвласників багатоквартирних будинків

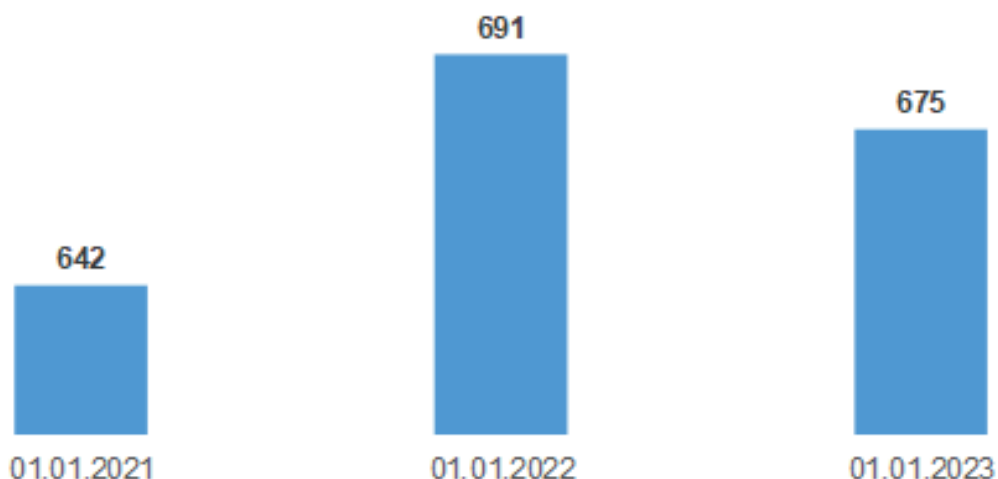


Рисунок 7.Б. Фізичні особи-підприємці/підприємці, одиниць
Джерело: <https://ces.org.ua/dashboards/>

До початку повномасштабної військової агресії в громаді спостерігався стабільний приріст ділової активності, збільшення кількості зареєстрованих підприємств. Але протягом 2022 року кількість суб'єктів ЄДРПОУ зменшилась на 1,5%, зокрема, ФОП – на 2,3%, що пов'язано переважно із призупиненням діяльності внаслідок військового стану.

Підприємство, організація, установа	Вид діяльності (основний)	Чисельність працівників на 01.01.2023
АТ «Слов'янські шпалери – КФТП» (група підприємств)	Виробництво шпалер, лісопильне та стругальне виробництво, деревообробка	1100
Відділ освіти, культури, молоді та спорту Корюківської міської ради	Надання освітніх послуг	650
КНП «Корюківська центральна районна лікарня»	Діяльність лікарняних закладів	366
Державне підприємство "Корюківське лісове господарство"	Надання допоміжних послуг у лісовому господарстві	355
ТОВ "ПГ "Бреч"	Племінне господарство, сільське господарство. Готельно-туристичний бізнес	250
Товариство з обмеженою відповідальністю "Корфад" (група підприємств)	Виробництво дверей, лісопильне та стругальне виробництво	215
ПСП «Червоний маяк» (група підприємств)	Вирощування зернових культур, бобових культур і насіння олійних культур	199
ТОВ "Фанера Чернігів"	Виробництво фанери, дерев'яних плит і панелей, шпону	140
Товариство з обмеженою відповідальністю "Китайсько-українська аграрна компанія "Фанда" (група підприємств)	Розведення великої рогатої худоби молочних порід, вирощування зернових культур (крім рису), бобових культур і насіння олійних культур	130

Таблиця 7. Найбільші роботодавці у громаді
Джерело: міська рада

До найбільших роботодавців належать адміністрація громади та бюджетні заклади (загалом 1216 робочих місць), а також низка промислових підприємств, у яких налічується від 130 до 1100 робочих місць. Ці підприємства є найбільшими платниками податків у всій області.

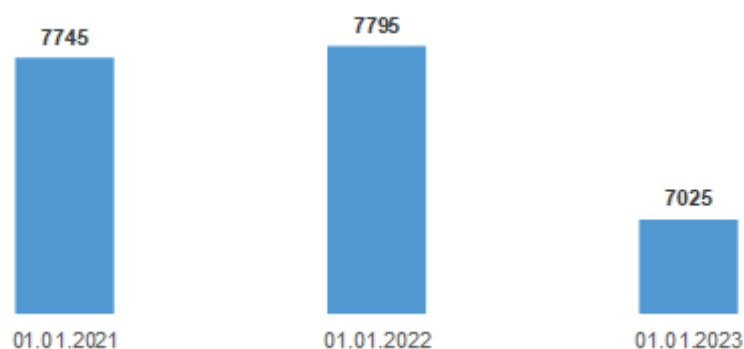


Рисунок 8. Загальні тенденції зміни зайнятості, осіб
Джерело: <https://ces.org.ua/dashboards/>



Рисунок 9. Зайнятість за видами діяльності, осіб
Джерело: міська рада

Показники	2022	
	Громада	Область
Рівень зареєстрованого безробіття (у відсотках до економічно активного населення працездатного віку)	1,14%	-
Кількість безробітних на одну вакансію (чисельність зареєстрованих безробітних, поділена на кількість вакантних робочих місць)	7,24	-

Таблиця 8. Рівень зареєстрованого безробіття та навантаження на одну вакансію
Джерело: міська рада

Російська агресія негативно позначилась на рівні зайнятості в громаді. Через військові дії частина підприємств обмежила або призупинила діяльність, кількість зайнятого населення в громаді скоротилася на 9,9% попри переважання позитивних тенденцій у довоєнні роки. Найбільшого скорочення зайнятості зазнали такі галузі, як сільське господарство, промисловість, торгівля та операції з нерухомістю. У 2022 році на 1 вакантне робоче місце припадало близько 7 зареєстрованих безробітних. Водночас, дані щодо зайнятості не є доволі об'єктивними та не відображають фактичної ситуації. Деякі люди працюють без реєстрації господарської діяльності (наприклад, збирання грибів, ягід, трав). Існує також сезонне безробіття – оператори/операторки котелень влітку та працівники лісових господарств взимку. Сезонність у сільському господарстві невисока.



Рисунок 10. Середньомісячна заробітна плата, грн.
Джерело: міська рада

Через наявність ряду потужних підприємств, середньомісячна заробітна плата в Корюківській громаді наближена до середньообласного рівня і перевищує показники сусідніх громад. У 2022 році спостерігалось відчутне скорочення приросту середньомісячної заробітної плати в громаді, що стало наслідком обмеження/скорочення діяльності підприємств через російську агресію.

Адреса	Форма власності і призначення	Власник (власники)	Площа, кв. м
м. Корюківка, вул. Бульварна, 25Б	Комунальна, склад	Корюківська міська рада	186,5
с. Соснівка, вул. Шкільна, 20	Комунальна, громадські будівлі	Корюківська міська рада	200
с. Домашлин, вул. Центральна, 6	Комунальна, громадська будівля	Корюківська міська рада	1709,10

Таблиця 9. Об'єкти нерухомості приватної та комунальної власності (крім земельних ділянок), які можуть становити інтерес для інвесторів
Джерело: міська рада

Адреса, стислий опис	Цільове призначення	Форма власності	Власник (власники)	Площа, га
м. Корюківка, Корюківський район, Чернігівська область	11.02 Для розміщення та експлуатації основних, підсобних і допоміжних будівель та споруд підприємств переробної, машинобудівної та іншої промисловості	комунальна	Корюківська міська територіальна громада в особі Корюківської міської ради	19,0000

Таблиця 10. Наявні на території громади вільні незабудрені (незаміновані) земельні ділянки, призначені для ведення господарської діяльності (крім с/г призначення)
Джерело: міська рада

В цілому Корюківська громада має доволі високий потенціал економічного відновлення. Серед опитаних в рамках підготовки плану відновлення та розвитку підприємств/підприємниць та керівників підприємств жоден/жодна не зазначив/зазначила, що бізнес перемістився за межі громади. 91% опитаних вказали, що попри військові дії бізнес повністю або частково продовжував працювати, тільки 9% респондентів/респонденток повідомили, що припинили свою діяльність.

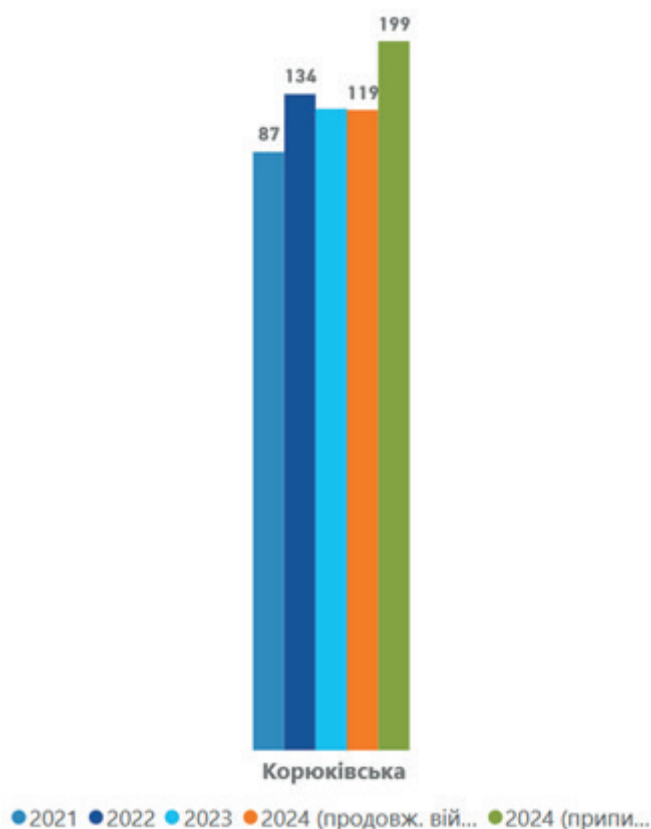


Рисунок 11. Чисельність працівників/працівниць (дані опитування бізнесів)
Джерело: <https://ces.org.ua/dashboards/>

Опитування засвідчило, що бізнес в разі продовження війни налаштований зберігати поточний рівень активності, а за умови припинення військових дій в країні планує відновлення і розширення діяльності із збільшенням кількості працівників до рівня, вищого за довоєнний. Цьому сприяє відсутність руйнувань промислових об'єктів та негативного впливу на бізнес екологічних проблем, що зумовлені веденням бойових дій. Також слід відзначити наявність в громаді вільних трудових ресурсів, які наразі є безробітними і можуть стати основою повоєнного відновлення підприємств.

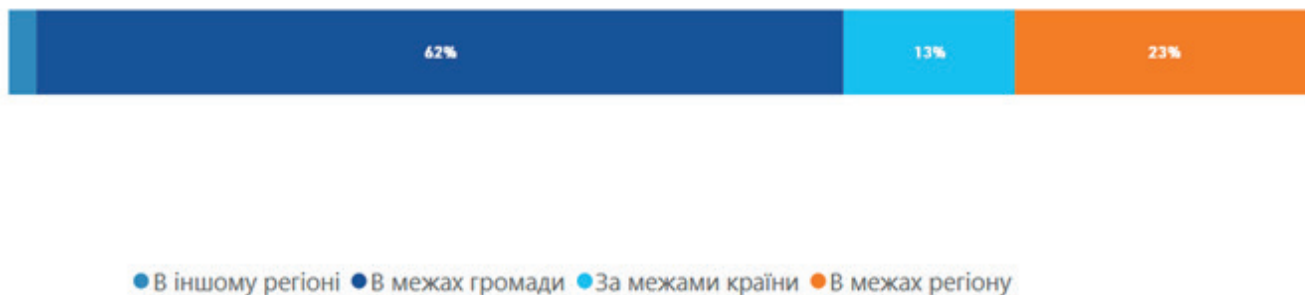


Рисунок 12. Ринки збуту продукції
Джерело: <https://ces.org.ua/dashboards/>

Місцевий бізнес має диверсифіковані ринки збуту продукції, усталені канали постачання, що також посилює його спроможності до відновлення. Громада має вільні об'єкти нерухомості та земельні ділянки для ведення господарської діяльності, що підсилює спроможності відновлення.

1.4. Природно-ресурсний потенціал

Корюківська громада небагата на природні копалини, мінерально-сировинні ресурси. Основними видами корисних копалин є поклади глини, піску та торфу.

Площа водного дзеркала річок, озер, ставків громади складає 852,61 га. Територією громади протікають річки Бречиця, Ревна, Слот, Снов, Турчанка, Убідь, які впадають в р. Бреч. Усі річки належать до Дніпровського басейну. Ґрунти представлені, переважно, дерново-підзолистими оглеєними, дерновими і дерново-підзолистими, а також торфово-болотними ґрунтами. Середній бал ґрунтового покриву оцінюється в 34 б. Площа лісів громади становить 52011,7026 га. Зона мішаних лісів представлена такими основними лісовими породами, як сосна, береза, дуб, липа, осика, вільха. Природно-заповідний фонд представлено рядом заказників загальнодержавного та місцевого значення, пам'ятками природи та заповідними урочищами. Тут переважають листяні породи дерев і чагарники. У лісах збереглися унікальні вікові дерева – велети-дуби, окремі з яких мають вік понад 300 років.

У громаді стан навколишнього середовища є задовільним; немає серйозних джерел забруднення, що не означає, що в цій сфері немає проблем. Основними джерелами забруднення є шкідливі викиди від промислових підприємств, хімічне забруднення сільськогосподарських угідь, відсутність 100% сортування твердих відходів. Ще однією проблемою є мала кількість каналізаційних систем на території громади (близько 20%), що спричиняє проникнення стічних вод у ґрунт та забруднення води. Також близько 100 га лісової площі знаходиться в зоні моніторингу після аварії на ЧАЕС.

Назва	Площа, га	%
Загальна площа земель	117390,40	100,00%
Сільськогосподарські землі, у тому числі:	55522,74	47,30%
сільськогосподарські угіддя, з них:	54138,72	46,12%
рілля	25316,05	21,57%
багаторічні насадження	373,37	0,32%
сіножаті	9901,62	8,43%
пасовища	11880,51	10,12%
під господарськими будівлями і дворами	768,42	0,65%
під господарськими шляхами і прогонами	615,60	0,52%
землі, які перебувають у стадії меліоративного будівництва та відновлення родючості	0,00	0,00%
Землі лісогосподарського призначення, у тому числі:	52011,70	44,31%

лісові землі	47184,68	40,19%
чагарники	4827,02	4,11%
Забудовані землі, у тому числі:	2248,50	1,92%
землі житлової та громадської забудови	574,17	0,49%
землі промисловості, транспорту, зв'язку, енергетики, оборони та іншого призначення	743,30	0,63%
Землі природно заповідного фонду та іншого природоохоронного призначення	4012,62	3,42%
Землі оздоровчого призначення	0,00	0,00%
Землі історико-культурного призначення	7,00	0,01%
Відкриті заболочені землі	6082,50	5,18%
Води	852,58	0,73%
Землі запасу	0,00	0,00%

Таблиця 11. Структура земель громади на 01.01.2023 р.

Джерело: міська рада

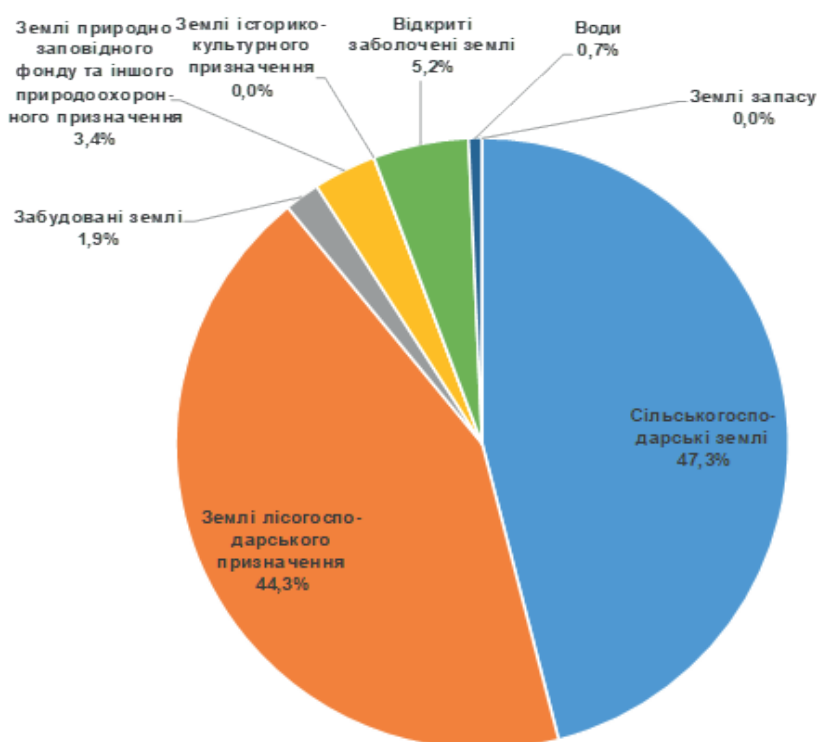


Рисунок 13. Структура земель громади на 01.01.2023 р.

Джерело: міська рада

Природним та економічним потенціалом громади є родючі сільськогосподарські землі (47,3%) та ліси (44,31%). На території громади є земельні ділянки і вони охоче передаються бізнесу. Кліматичні умови сприяють вирощуванню різних культур; вони дешевші, ніж у південніших регіонах через високу вологість та відсутність необхідності зрошення. Значні площі пасовищ сприяють розвитку скотарства.

Вплив бойових дій/окупації на довкілля

Територія громади під час ведення бойових дій в Чернігівській області лише частково перебувала в окупації. Активних бойових дій на території громади не велося, тому потенційно забруднені території відсутні, що створює сприятливі передумови для повоєнного відновлення бізнесу.

Категорії земель	У т.ч. потенційно забруднені території, га				
	Всього, га	1) потребують розмінування	2) потребують обстеження щодо наявності мін	3) є зонами екологічного лиха	4) інші причини, що перешкоджають використанню
Всього земель, в т.ч.:	117390,4	-	-	-	-
Сільськогосподарського призначення	55522,74	-	-	-	-
Житлової та громадської за- будови	574,17	-	-	-	-
Промисловості, транспорту, зв'язку	743,3	-	-	-	-
Землі лісового господарства	52011,7	-	-	-	-
Землі водного фонду	852,58	-	-	-	-
Природоохоронного призна- чення	4012,62	-	-	-	-
Інше	3673,29	-	-	-	-

Таблиця 12. Структура потенційно забруднених територій громади

Джерело: міська рада

Військові дії не призвели до утворення на території громади додаткових твердих побутових відходів (залишки військової техніки, будівель, споруд та елементів інфраструктури). Поверхневий шар ґрунтів, ландшафти, лісові та лісо-захисні насадження не ушкоджені, заміновані території відсутні.

1.5. Бюджет та активи громади

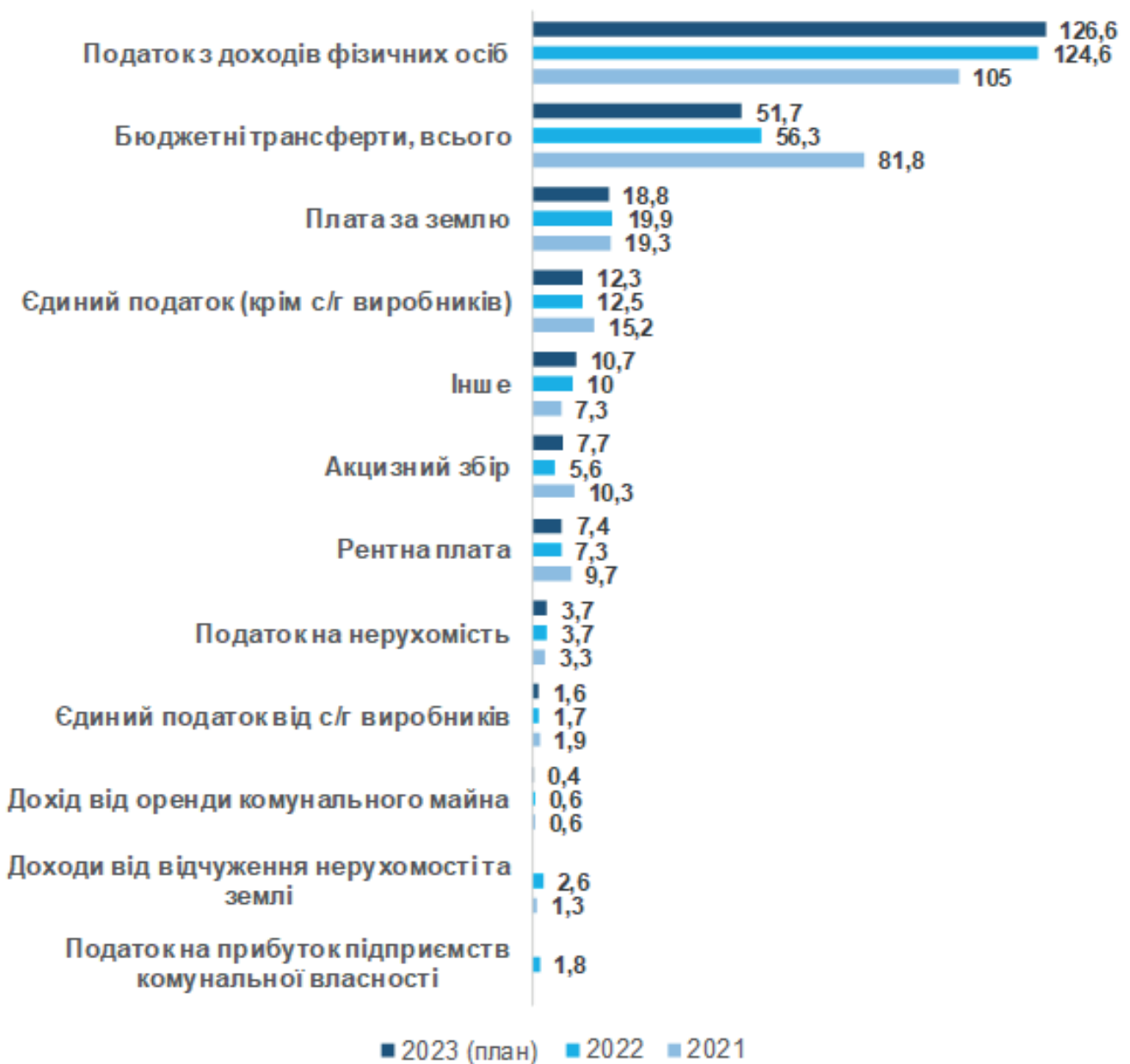


Рисунок 14. Доходи бюджету, млн. грн

Джерело: міська рада

В 2023 році загальний бюджет громади заплановано в розмірі 240,9 млн грн, що на 1,3% менше ніж в 2022 році. Загальний бюджет зменшився виключно за рахунок скорочення освітньої субвенції на 4,1 млн грн (-7,4%).



Рисунок 15. Видатки бюджету громади, млн. грн
Джерело: міська рада

Загальна сума видаткової частини бюджету громади в 2023 році встановлена в розмірі 239,5 млн грн, що на 9,9 млн грн (+4,3%) більше ніж в 2022 році. Головними напрямками видатків залишаються освіта (57,5%), фінансування адміністрування громади (10,8%), видатки на утримання житлово-комунального господарства (10,2%) та соціальну сферу (7,5 %).

Назва підприємства, установи, організації	Сплачено ПДФО	Акциз	Плата за землю	Податок на нерухомість
АТ «Слов'янські шпалери – КФТП» (група підприємств)	17,5	-	5,3	1,9
ДП «Корюківський лісгосп»	4,1	-	0,9	-
Відділ освіти, культури та молоді міської ради	8,6	-	-	-
ПСП «Червоний маяк» (група підприємств)	5,8	-	2,5	0,05
КНП «Корюківська ЦРЛ»	6,3	-	-	-

АТ «Чернігівобленерго»	6,1	-	0,2	-
РКСЛП «Корюківкаліс»	2,7	-	0,3	-
ТОВ «Корфад» (група підприємств)	2,3	-	0,6	0,6
Інші некомерційні установи	29,8	-	-	-

Таблиця 13. Найбільші платники податків до бюджету громади (не більше 10), млн грн. у 2022 році
Джерело: міська рада

Найбільшими платниками податків в громаді є бюджетні установи та АТ «Слов'янські шпалери – КФТП». Загалом бюджет громади не залежить від вузького кола найбільших платників та має диверсифіковані податкові надходження, що підвищує його стійкість.



Рисунок 16. Кількість відділень банківських установ/банкоматів/терміналів у громаді
Джерело: <https://ces.org.ua/dashboards/>



Рисунок 17. Кількість поштових відділень
Джерело: <https://ces.org.ua/dashboards/>

На території громади діють 3 відділення банків, розташовані 11 банкоматів та 8 терміналів самообслуговування, діють 3 відділення «Нової пошти» та 10 відділень Укрпошти.

В громаді затверджено генеральні плани та плани зонування м. Корюківка (2017 р.), с. Бреч (2017 р.) та с. Наумівка (2022 р.), виготовлено топографічні плани для сіл Сядрине і Сахутівка, планується прийняття рішення по розробці комплексного плану по с Сахутівці. Наявна містобудівна документація є актуальною та не потребує оновлення з урахуванням потреб воєнного часу.

1.6. Гуманітарна сфера

Російська військова агресія не завдала відчутного впливу на гуманітарну сферу Корюківської громади. Вдалося зберегти мережу гуманітарних закладів, відсутні пошкоджені або зруйновані будівлі.

	01.01.2022	25.05.2022	15.09.2022	01.01.2023
Кількість закладів, одиниць	6	6	6	6
Кількість дітей в закладах, осіб	421	421	369	369
Завантаженість закладів (дітей на 100 місць)	79,73	79,73	69,88	69,88

Таблиця 14. Заклади дошкільної освіти

Джерело: міська рада

Російське повномасштабне вторгнення стало причиною виїзду з громади частини мешканців/ мешканок з дітьми, що зменшило навантаження на освітні заклади.

Попри скорочення кількості дітей, що відвідують заклади дошкільної освіти, загальна кількість та мережа закладів у громаді збережена та продовжує функціонувати. Жоден заклад дошкільної освіти під час бойових дій не ушкоджено. За умови повернення дітей до громади наявна мережа закладів дошкільної освіти має потенціал до їх обслуговування та не потребує розширення.

	01.01.2022	25.05.2022	15.09.2022	01.01.2023
Кількість закладів, одиниць	11	11	10	10
Кількість учнів у закладах, осіб	2170	2170	2144	2144
Середня наповненість класів	17,5	x	x	17,5

Таблиця 15. Заклади загальної середньої освіти

Джерело: міська рада

Через виїзд дітей шкільного віку та зменшення середньої наповненості класів в громаді у 2022 році відбулась реорганізація шляхом приєднання початкової ЗОШ №2 м. Корюківки до Корюківської гімназії.

Показники	01.01.2022	01.01.2023
Кількість лікарських амбулаторій, одиниць	4	4
Кількість інших закладів ПМД (ФАП, ФП), одиниць	19	19
Кількість ФОП, інших приватних юридичних осіб, які надають ПМД, одиниць	0	0
Кількість лікарів, які надають ПМД (сімейних лікарів, дільничних терапевтів, дільничних педіатрів), осіб	14	14
Кількість осіб, які уклали декларації про надання ПМД з надавачами ПМД, розташованими у громаді, осіб	22155	22335

Таблиця 16. Заклади первинної медичної допомоги (ПМД)

Джерело: міська рада

В громаді протягом 2022 року повністю збережено мережу закладів первинної медичної допомоги. При цьому попит на медичні послуги залишається стабільним, протягом 2022 року кількість осіб, які уклали декларації про надання ПМД з надавачами ПМД, розташованими у громаді, збільшилась на 0,8%.

Назва та місце розміщення	Рік побудови чи капремонту	Денний стаціонар (за наявності), ліжок	Кількість укладених декларацій, од.	Ступінь пошкоджень, %
Комунальне некомерційне підприємство "Центр первинної медико – санітарної допомоги "Корюківський центр сімейної медицини"	1989	44	22455	0

Таблиця 17. Перелік та опис закладів первинної медичної допомоги
Джерело: міська рада

«Корюківський центр сімейної медицини» не зазнав руйнувань під час російського вторгнення та продовжує стабільно надавати медичні послуги понад 22 тисячам пацієнтів.

Назва та місце розміщення	Рік побудови чи капремонту	Кількість ліжок	Забезпеченість ліжками на 10 тис населення	Ступінь пошкоджень, %
Комунальне некомерційне підприємство «Корюківська центральна районна лікарня», м. Корюківка	1989	250	101,8	0

Таблиця 18. Перелік та опис закладів стаціонарної (вторинної, третинної) медичної допомоги, утримання яких фінансується за рахунок бюджету громади
Джерело: міська рада

Центральний медичний заклад громад, який є опорним, також не зазнав пошкоджень та продовжує надавати медичні послуги. Водночас є потреба в розширенні кількості ліжок та поліпшенні якості обслуговування, яка виникла до 2022 року та загострилася в умовах військового стану.

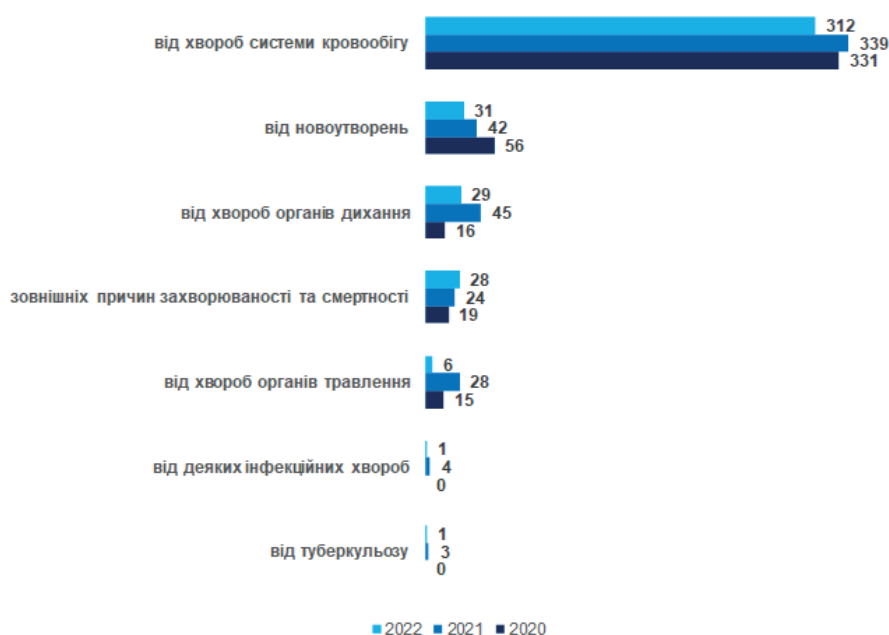


Рисунок 18. Кількість померлих за причинами смерті, осіб за рік
Джерело: міська рада

Три чверті смертей в громаді протягом 2022 року пов'язані із хворобами системи кровообігу, 7,5% - новоутвореннями, 7,0% - хворобами органів дихання. Зменшення кількості зафіксованих з різних причин смертей у 2022 році може бути пов'язане із виїздом з громади осіб, що потребували нагальної медичної допомоги та не мали можливість її отримати на місці через перебої у постачанні медичних препаратів під час тимчасової окупації та періоду відновлення.

Отримувачі адресної натуральної та грошової допомоги	2021	2022
Громадяни/громадянки, яких виявлено та які перебувають на обліку і потребують допомоги, осіб	1414	1825
у тому числі: похилого віку, особи з інвалідністю, хворі, що не мають рідних, які повинні забезпечити їм догляд і допомогу	1313	1689
з особливими умовами безоплатного обслуговування	-	-
які перебувають у складній життєвій ситуації у зв'язку з безробіттям, стихійним лихом, катастрофою	-	-
внутрішньо переміщені особи	5	53
члени сімей учасників АТО та/або ООС	1	2

Таблиця 19. Отримувачі адресної натуральної та грошової допомоги суб'єктів, що надають соціальні послуги, осіб на кінець року
Джерело: міська рада

Протягом 2022 року зростає кількість всіх категорій отримувачів адресної натуральної та грошової допомоги. Передусім це стосується (1) осіб похилого віку, осіб з інвалідністю, хворих, які не мають рідних та (2) ВПО, що є прямим наслідком російської агресії.

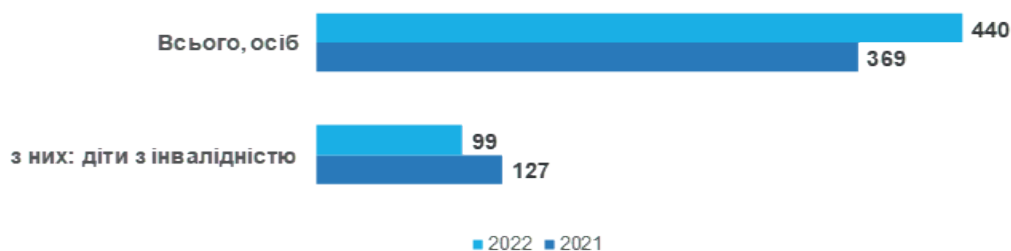


Рисунок 19 Кількість осіб з інвалідністю, на кінець року
Джерело: міська рада

Загальна кількість осіб з інвалідністю у 2022 році порівняно із 2021 зростає на 19%, що збільшило навантаження на медичні заклади.

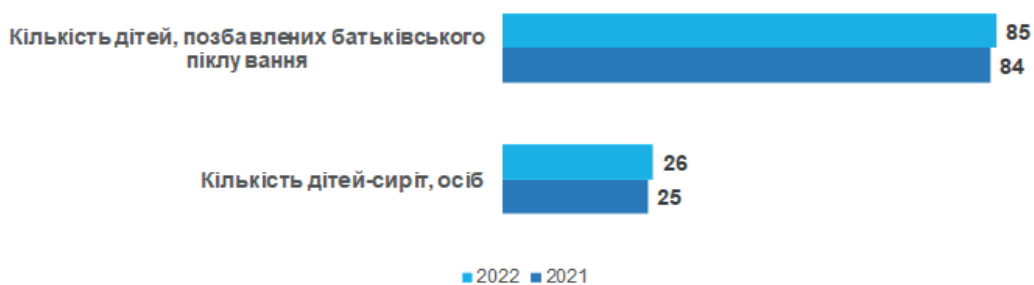


Рисунок 20. Кількість дітей-сиріт і дітей, позбавлених батьківського піклування, на кінець року
Джерело: <https://ces.org.ua/dashboards/>

Кількість дітей-сиріт і дітей, позбавлених батьківського піклування, в громаді протягом 2022 року залишилася фактично незмінною.

Показник	2021	2022
Кількість закладів, одиниць	1	1
Кількість працівників закладів, осіб	91	91
Кількість користувачів послуг закладів, осіб	5084	5070

Таблиця 20. Заклади соціального захисту і соціального обслуговування, утримання яких фінансується за рахунок бюджету громади, на кінець року

Джерело: міська рада

Попри російську військову агресію громаді вдалося зберегти заклад соціального захисту і соціального обслуговування, утримання якого фінансується за рахунок бюджету громади, та не допустити зменшення кількості персоналу.

Назва	Проектна потужність, осіб	К-сть відвідувачів у 2021 році, осіб	К-сть відвідувачів у 2022 році, осіб	Ступінь пошкоджень,%
Білошицькослобідський будинок культури	300	690	530	0
Брецький сільський клуб Корюківської міської ради	75	380	320	0
Будянський сільський клуб Корюківської міської ради	50	160	80	0
Домашинський сільський клуб	250	370	280	0
Забарівський сільський будинок культури	300	340	280	0
Корюківська школа мистецтв ім. О.С. Корнієвського	230	265	255	0
Корюківський історичний музей	≈100	150	140	0
Корюківський міський будинок культури	≈400	800	640	0
Наумівський Будинок народних традицій і дозвілля	400	560	430	0
Олександрівський будинок культури	400	520	490	0
Охрамієвицький будинок культури	300	380	290	0
Перелюбський будинок культури	300	380	270	0
Петровослобідський сільський клуб	75	120	80	0
Прибинський будинок культури	400	540	410	0

Рейментарівський сільський клуб	51	160	89	0
Рибинський будинок культури	300	420	390	0
Савинківський будинок культури	350	380	340	0
Сахутівський сільський клуб	250	310	260	0
Сядринський сільський будинок культури	300	410	280	0
Тютюнницький сільський клуб	75	170	120	0
Хотіївський сільський клуб	250	320	290	0
Шишківський сільський клуб	200	220	150	0

Таблиця 21. Ключові об'єкти і заклади культурно-спортивного призначення у громаді
Джерело: міська рада

Ключові об'єкти і заклади культурно-спортивного призначення у громаді не зазнали руйнувань та продовжували функціонувати у 2022 році. Водночас кількість відвідувачів всіх закладів у минулому році скоротилася, що є наслідком військового стану. Слід відзначити необхідність збільшення проектної потужності абсолютної більшості закладів, оскільки запит на послуги її перевищує.

Потреби різних груп населення

Найбільш чисельними вразливими категоріями населення громади є (1) сім'ї з дітьми, (2) ВПО, (3) люди з інвалідністю.

Сім'ї з дітьми (1398 сімей, в яких 3032 дитини) та ВПО (1384 осіб) в громаді мають ідентичні проблеми: складне матеріальне становище та потреба у підтримці психічного здоров'я. Наразі ці вразливі групи отримують державні соціальні допомоги та виплати від міжнародних організацій у зв'язку з війною в Україні. Крім того, на місцевому рівні їм надаються адміністративні та соціальні послуги, гуманітарна допомога від різних структур, в т.ч. від Корюківської МР. Нагальні проблеми сімей з дітьми та ВПО в громаді фіксуються переважно через особисті або телефонні звернення. Люди з інвалідністю. В Центрі надання соціальних послуг Корюківської міської ради станом на 01.03.2023р. зареєстровано 398 осіб з інвалідністю різних груп.

Найгостріші проблеми – це соціально-побутові: купівля продуктів харчування, ліків, складнощі в пересуванні за межі власного подвір'я або ж навіть за межі оселі. Наразі є потреба підвищення рівня інклюзивності та доступності різного роду послуг для цієї категорії, передусім, медичних. Для вирішення проблем людям з інвалідністю надається низька послуг, зокрема, послуги натуральної допомоги; денного перебування та соціальної адаптації, психологічної підтримки (формування впевненості в собі, самоповаги, формування здорового способу життя); діє прокат засобів технічної реабілітації, особи з інвалідністю залучаються до суспільно-корисних активностей.

Фіксуються проблеми переважно через особисті чи телефонні звернення представників вразливої групи або сусідів/родичів. Триває тісна співпраця з благодійними фондами, завдяки яким ця вразлива група забезпечується продуктовими та гігієнічними наборами. Центр надання соціальних послуг Корюківської міської ради підписав меморандум співпраці з Корюківською районною організацією Товариства Червоного хреста України.

1.7. Ключові висновки по розділу

Корюківська громада під час повномасштабної російської агресії понад 40 днів перебувала в окупації. На її території не проводилися активні бойові дії, не створювалася окупаційна адміністрація. Земельний фонд громади не забруднений вибухонебезпечними предметами, житловий фонд не ушкоджений. Вдалося зберегти мережу гуманітарних, культурно-спортивних закладів, закладів первинної медичної допомоги. Частково пошкоджено транспортну мережу та декілька комунальних будівель, зруйновано адміністративну будівлю в одному зі старостатів. Найбільший негативний вплив російської агресії спостерігався на населення громади та економіку.

До- та післявоєнні тенденції чисельності населення громади залишилися незмінними та формувалися як негативним природним приростом, так і від'ємним сальдо міграції. Військова агресія росії не мала відчутного впливу на демографічну ситуацію в громаді, зокрема, показники природного приросту населення та сальдо міграції у 2022 році суттєво не відрізнялися від попередніх років. Традиційно високим залишається висока частка населення у віці, старшому за працездатний, що збільшує навантаження на соціальні та медичні заклади. Проте, військові дії змусили частину населення залишити територію громади, а після деокупації Корюківщина прийняла ВПО з інших регіонів України. Серед тих, хто виїхав, є значна частка дітей, що викликало зменшення завантаженості освітніх закладів у громаді. За оцінками місцевих фахівців кількість прибулих у громаду ВПО станом на березень 2023 року приблизно дорівнює кількості мешканців, що виїхали. Опитування ВПО свідчить, що наразі люди планують повернутися додому за умови припинення військових дій та налагодження нормального життя в громаді (наявність роботи, належний рівень медичних, комунальних та соціальних послуг тощо).

Попри те, що абсолютна більшість бізнесів не залишила територію громади, близько 10% припинили діяльність, багато підприємств скоротили або обмежили роботу, що призвело до скорочення середніх заробітних плат та зростання безробіття. Ключовим чинником відновлення роботи підприємці називають припинення військових дій в Україні. За таких умов вони готові не тільки поновлювати діяльність, й і збільшувати її масштаби, винаймати додаткову робочу силу. Таким чином, при формуванні плану відновлення і розвитку Корюківської громади доцільним є фокусування на (1) створенні належних для повернення мешканців до громади та збільшення частки ВПО, які можуть залишитися в громаді; (2) формування сприятливих умов для відновлення ділової активності та розширеного відтворення бізнесу у післявоєнний період.

РОЗДІЛ II.

Обсяги руйнувань та пошкоджень на території громади

Корюківська громада загалом не зазнала відчутних руйнувань та збитків внаслідок військової агресії росії.



Рисунок 21. Структура земельного фонду громади

Джерело: <https://ces.org.ua/dashboards/>

Земельний фонд громади не зазнав ушкоджень.

	Всього площа, га	У т.ч. очищені території, га	У т.ч. потенційно забруднені території, га			
			1) потребують розмінування	2) потребують обстеження щодо наявності мін	3) є зонами екологічного лиха	4) інші причини, що перешкоджають використанню
Адмін.центр громади	2010	-	-	-	-	-
Старостинські округи	6158	-	-	-	-	-

Таблиця 22. Обсяг пошкоджень/руйнувань об'єктів та території, потенційно забруднені мінами та вибухонебезпечними речовинами

Джерело: міська рада

І в адміністративному центрі, і в старостинських округах відсутні території, що потребують розмінування або є зонами екологічного лиха внаслідок військових дій.

2.1. Житлові об'єкти

	Загальна площа об'єктів, кв м	у тому числі, м.кв.			
		частково пошкоджено	повністю зруйновано	відновлено	без ушкоджень
Житло всього:	507240	-	-	-	507240
у т.ч. у багатоквартирних будинках	75600	-	-	-	75600
у т.ч. у будинках для однієї сім'ї (садибна забудова, в т.ч. зблоковані будинки)	431640	-	-	--	431640
у т.ч. у гуртожитках	-	-	-	-	-

Таблиця 23. Обсяг пошкоджень/руйнувань об'єктів/споруд, які утримуються за рахунок місцевого бюджету станом на 01.01.2023р.

Джерело: міська рада

Житло, яке утримується за рахунок місцевого бюджету Корюківської громади, не постраждало під час проведення бойових дій в Чернігівській області. Аналогічно немає пошкоджень і серед приватного житла.

2.2. Об'єкти критичної інфраструктури

	Загальна протяжність, км	у тому числі, м.кв.			
		частково пошкоджено	повністю зруйновано	відновлено	без ушкоджень
Дороги комунальної власності, км	400,42	21,5	-	-	378,92
Водопровідні мережі, км	115,977	-	-	-	115,977
Каналізаційні мережі, км	13,95	-	-	-	13,95
Мережі централізованого тепlopостачання, км	9,44	-	-	-	9,44
Пішохідні доріжки, км	8,17	0,5	-	-	7,67
Вуличне освітлення, км	139,073	-	-	-	139,073
Два мости (24,2*7,5 та 12,8*12,3), км	0,037	0,037	-	-	0

Таблиця 24. Обсяг пошкоджень/руйнувань комунікацій, які утримуються за рахунок місцевого бюджету станом на 01.01.2023р.

Джерело: міська рада

2.3. Об'єкти соціальної інфраструктури та громадського призначення

	Загальна протяжність, км	у тому числі, м.кв.			
		частково пошкоджено	повністю зруйновано	відновлено	без ушкоджень
Заклади дошкільної освіти	563,1	-	-	-	563,1
Заклади загальної середньої освіти	28539,3	22	-	-	28517,3
Заклади позашкільної освіти	1517,9	-	-	-	1517,9
Заклади професійної (професійно-технічної) освіти	-	-	-	-	-
Заклади та об'єкти культури	13187,57	-	-	-	13187,57
Заклади та об'єкти фізичної культури і спорту	4904	-	-	-	4904
Заклади первинної медичної допомоги (амбулаторії, ФАП, ФП)	1869,25	84	-	-	1785,25
Заклади медичної допомоги вторинного, третинного рівнів (лікарні, пологові будинки та ін)	9432,4	-	-	-	9432,4
Заклади соціальної допомоги/ обслуговування (інтернатні заклади, санаторії, пансіонати)	353	-	-	-	353
Адміністративні будівлі органу місцевого самоврядування, кв м	502,1	-	155	-	347,1
Котельня, що у комунальній власності	385,9	40	-	-	345,9
Комунальна будівля (сільський магазин)	131,3	27	-	-	104,3

Таблиця 25 Обсяг пошкоджень/руйнувань об'єктів/споруд які утримуються за рахунок місцевого бюджету станом на 01.01.2023р.

Джерело: міська рада

В Хотіївській громаді через детонацію боекомплекту артилерійської установки зруйновано будівлю старостату, частково пошкоджено школу, медичний заклад та магазин. В м. Корюківка внаслідок рух у військовій техніки частково пошкоджена котельня.

2.4. Ключові висновки по розділу

На території Корюківської громади не проводилися активні бойові дії, що дозволило вберегти неушкодженими земельний та житловий фонди. На сьогодні в громаді відсутні земельні ділянки, що потребують розмінування, є зонами екологічного лиха або з інших причин не можуть бути використані.

Неушкодженими також залишились комунальні мережі, зазнав пошкодження невеликий відсоток транспортних мереж. Присутні руйнування об'єктів та споруд комунальної власності є локальними.

В контексті відновлення зруйнованих об'єктів ключовим для нормалізації життєдіяльності громади є ремонт транспортної мережі та комунальних будівель.

РОЗДІЛ ІІІ.

Пріоритетні напрями і завдання відновлення та розвитку громади

3.1. Бачення розвитку громади, пріоритетні напрями відновлення та розвитку

Станом на 23 лютого 2022 р. Корюківська громада демонструвала розвиток за всіма ключовими напрямками життєдіяльності.

В економічній сфері відбувався стабільний приріст кількості суб'єктів господарювання, зайнятість населення та середня заробітна плата мали тенденцію до збільшення. В громаді працювала низка потужних підприємств, зокрема, найбільші в країні паперові, деревозаготівельні та деревообробні підприємства, які мали диверсифіковані ринки збуту, здійснювали зовнішньоекономічну діяльність. В сільській місцевості працював аграрний бізнес, було добре розвинуте тваринництво. Чисельність населення громади за останні роки залишалася стабільною, однак, існували тенденції до її щорічного скорочення та збільшення середнього віку населення громади (біля чверті мешканців мали вік понад 60 років). Громада мала усталену транспортну мережу, інженерну, соціальну, медичну, комунальну інфраструктуру, системно працювала над їх розвитком. Були відсутні екологічні проблеми, стан довкілля був задовільним.

Повномасштабне російське вторгнення призвело до низки негативних змін в громаді. Найбільший вплив російської агресії спостерігався на населення громади та економіку.

Хоча загальні демографічні тенденції залишилися без суттєвих змін, частина економічно активного населення виїхала за межі громади, а до громади прибули ВПО, які наразі доволі обмежено інтегруються в економічне життя. Серед тих, хто виїхав, є значна частка дітей, що зменшило завантаженість освітніх закладів. Наразі визначальними чинникам повернення мешканців громади є припинення військових дій та налагодження нормального життя в громаді (наявність роботи, належний рівень медичних, комунальних та соціальних послуг тощо).

Оціночно близько 10% місцевих бізнесів через військові дії припинили свою діяльність, багато підприємств скоротили або обмежили роботу, що призвело до скорочення середніх заробітних плат та зростання безробіття. Через прикордонне положення з росією суттєво обмежилася інвестиційна привабливість Корюківщини.

На території громади не проводилися активні бойові дії, що дозволило зберегти неушкодженіми земельний та житловий фонди, комунальні мережі. Пошкоджень зазнав невеликий відсоток транспортних мереж. Наявні руйнування об'єктів та споруд комунальної власності є локальними.

З урахуванням зовнішніх факторів та внутрішнього потенціалу, можна сформулювати бачення розвитку громади у 2027 році за ключовими аспектами:

Люди. Досягнуто нульового природного приросту населення, завдяки поверненню мешканців сальдо міграції позитивне. Місто Корюківка є центром ділової та соціальної активності, який утримує мешканців громади від міграції

Економіка. В громаді започаткували діяльність щонайменше 2 нові підприємства, завдяки чому створено близько 600 робочих місць. Промисловість громади працює стабільно, пропонуючи конкурентні заробітні плати і високі соціальні гарантії, створюючи нові робочі місця. Ключовим інвестором є місцевий бізнес, передусім підприємства паперової та деревообробної промисловості.

Інфраструктура. Центральна районна лікарня стає кластерною для півночі Чернігівської області, стабільно збільшується кількість надаваних медичних послуг. В роботу комунальних мереж впроваджено нові технології, що скоротило для мешканців та бізнесу витрати на комунальні послуги, підвищило енергоефективність громади.

Місцева енергетика. Централізоване опалення переведене на місцеву сировину, що дозволило зменшити тарифи на 35-40%, збільшити прибутки місцевого бізнесу та доходну частину бюджету.

Стан довкілля. Посилено політику поводження з промисловими відходами деревообробної промисловості, вирішено питання утилізації «брудної тирси».

Пріоритетні напрями відновлення і розвитку

Пріоритетними напрямами відновлення і розвитку Корюківської територіальної громади є:

- 1.** розвиток людського капіталу;
- 2.** відновлення та розвиток економіки;
- 3.** відновлення критичної інфраструктури.

3.2. Завдання і проекти етапу “Невідкладне реагування”

В рамках даного етапу Плану відновлення та розвитку Корюківської міської територіальної громади виконання завдань та заходів відбуватиметься за наступними пріоритетними напрямками: (1) розвиток людського капіталу та (3) відновлення критичної інфраструктури.

Завдання:

- створення умов для повернення мешканців, що виїхали з громади;
- посилення рівня захищеності населення від військових загроз;
- диверсифікація джерел енергії для потреб комунальних мереж.

Заходи/проекти:

1. Капітальний ремонт будівлі опорного закладу охорони здоров'я КНП «Корюківська центральна районна лікарня» Корюківської міської ради, за адресою: вул. Шевченка, 101, м. Корюківка.
2. Реконструкція котельні з встановленням твердопаливних котлів за адресою: вул. Шевченка, 99, м. Корюківка.
3. Реконструкція захисних споруд цивільного захисту в позашкільних та шкільних навчальних закладах Корюківської громади.

3.3. Завдання і проекти етапу “Відновлення”

В рамках даного етапу Плану відновлення та розвитку Корюківської міської територіальної громади виконання завдань та заходів відбуватиметься за наступними пріоритетними напрямками: (2) відновлення та розвиток економіки та (3) відновлення критичної інфраструктури.

Завдання:

- підвищення рівня екологічності громади, скорочення витрат на комунальні послуги;
- стабілізація дорожньої та транспортної інфраструктури;
- пожвавлення ділової активності в центрі громади.

Заходи/проекти:

1. Реконструкція мережі водопостачання та водовідведення в м. Корюківка.
2. Покращення транспортного сполучення у громаді шляхом запуску комунального автобусного регулярного маршруту.
3. Капітальний ремонт мостів та доріг комунальної власності які постраждали в наслідок збройної агресії російської федерації.
4. Розробка дизайн-концепції покращення 3 громадських просторів м. Корюківка та створення на їх території можливостей для бізнес-діяльності.
5. Придбання шкільного автобусу для оптимізації мережі.

3.4. Завдання і проекти етапу "Розвиток"

В рамках даного етапу Плану відновлення та розвитку Корюківської міської територіальної громади виконання завдань та заходів відбуватиметься за наступними пріоритетними напрямками: (2) відновлення та розвиток економіки та (3) відновлення критичної інфраструктури.

Завдання:

- стимулювання розвитку місцевого бізнесу, розширення переліку інвесторів;
- підвищення рівня екологічності громади.

Заходи/проекти:

- 1.** Створення індустріального парку в Корюківській громаді
- 2.** Капітальний ремонт Корюківського дошкільного навчального закладу №1 «Дельфін» художньо-естетичного напрямку Корюківської міської ради із провадженням заходів з теплореновації по вул. Шевченка, 98а, м. Корюківка.

РОЗДІЛ IV.

Прогнозована потреба та можливі джерела фінансування

В умовах обмеженості ресурсів, громада працює над залученням зовнішнього бюджетного фінансування, залучення приватних інвесторів, працює з програмами міжнародних донорів.

Оцінка орієнтовної потреби фінансування по кожному проекту/заходу та ймовірність залучення зовнішніх джерел (державний/обласний бюджет, міжнародні фонди, приватні інвестиції, благодійні внески та ін.) наведена в наступні таблиці.

Назва проекту	Джерело фінансування				
	Бюджет громади	Обласний бюджет	Державний бюджет	Міжнародна допомога	Позики, муніципальні облігації
3.2.1. Капітальний ремонт будівлі опорного закладу охорони здоров'я КНП «Корюківська центральна районна лікарня» Корюківської міської ради		-	68	-	-
3.2.2. Реконструкція котельні з встановленням твердопаливних котлів за адресою: вул. Шевченка,99, м. Корюківка Чернігівської області	10	-	25,6	-	-
3.2.3. Капітальний ремонт доріг та мостів комунальної власності які постраждали в наслідок збройної агресії російської федерації на території України	0,5	-	4,0	-	-
3.3.1. Реконструкція мережі водопостачання водовідведення в м. Корюківка	1	-	2	1,5	-
3.3.1. Реконструкція мережі водовідведення в м. Корюківка	1		-	2,5	
3.3.2. Покращення транспортного сполучення у громаді шляхом запуску комунального автобусного регулярного маршруту	0,4	-	8	5,0	-

3.3.3. Розробка дизайн-концепції покращення 3 громадських просторів м. Корюківка та створення на їх території можливостей для бізнес-діяльності	-	-	-	1	-
i. Придбання шкільного автобусу для оптимізації мережі	1	-	-	3,5	-
3.4.1. Створення індустріального парку в Корюківській громаді	0,5	-	4,5	-	-

Таблиця 26. Фінансування та співфінансування проектів та заходів ПВР Корюківської громади млн грн.

Джерело: міська рада

Крім того, в Корюківській громаді планується до реалізації два проекти:

- реконструкція захисних споруд цивільного захисту в позашкільних та шкільних навчальних закладах Корюківської громади та
- капітальний ремонт Корюківського дошкільного навчального закладу №1 «Дельфін» художнього-естетичного напрямку Корюківської міської ради із провадженням заходів з теплоізоляції по вул. Шевченка, 98а, м. Корюківка

Детальна інформація про фінансові джерела покриття витрат на ці проекти буде доступна після детальної розробки кошторисів.

РОЗДІЛ V.

Моніторинг та оцінювання

Для прозорого та ефективного моніторингу за результатами впровадження ПВР Корюківської міської територіальної громади встановлено такі ключові показники результативності.

Етап "невідкладне реагування", буде виконаним при досягненні показників:

1. Кількість додаткових амбулаторних відвідувань на місяць зросла на 9000.
2. Не менше 27 домів (743 квартир) забезпечені стабільним та економічним опаленням.
3. Відновлено два мости в м. Корюківка та 27 км доріг комунальної власності які постраждали в наслідок збройної агресії російської федерації.

Етап "Відновлення" буде вважатися виконаним і цілі його досягнуті при виконанні наступних показників:

1. Щонайменше 5000 абонентів відновлено доступ до централізованого водопостачання.
2. Щонайменше 10500 абонентам відновлено доступ до централізованого водопостачання.
3. Щонайменше 10000 абонентам відновлено доступ до централізованого водовідведення.
4. Населення 9 населених пунктів громади забезпечене стабільним транспортним сполученням з м. Корюківкою.

Завдання Етапу "Розвиток" будуть вважатися виконаними , якщо будуть реалізовані амбітні проекти:

1. Створено нові робочі місця в громаді, збільшено надходження до місцевого бюджету завдяки підтримці місцевих бізнесових ініціатив.