

**СТПРІИ**

течія розвитку

**КОРИСНІ  
КОПАЛИНИ  
СТРИЙЩИНИ**

# СОЦІАЛЬНО-ЕКОНОМІЧНА ХАРАКТЕРИСТИКА

549,8 KM<sup>2</sup>



площа  
Стрийської  
міської ТГ



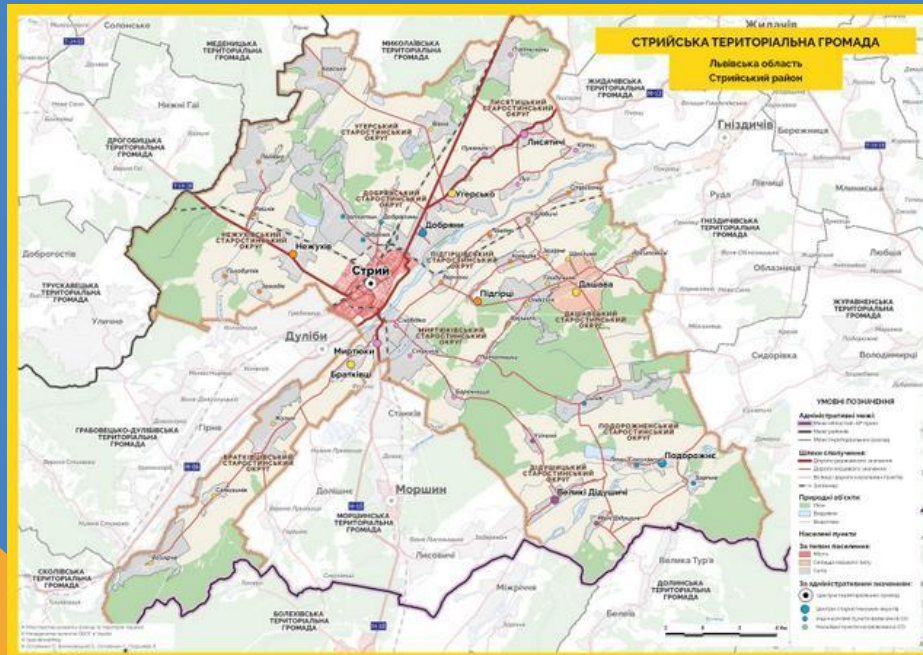
МАЙЖЕ 100 ТИС. ОСІБ

загальна чисельність  
zareєстрованого  
населення



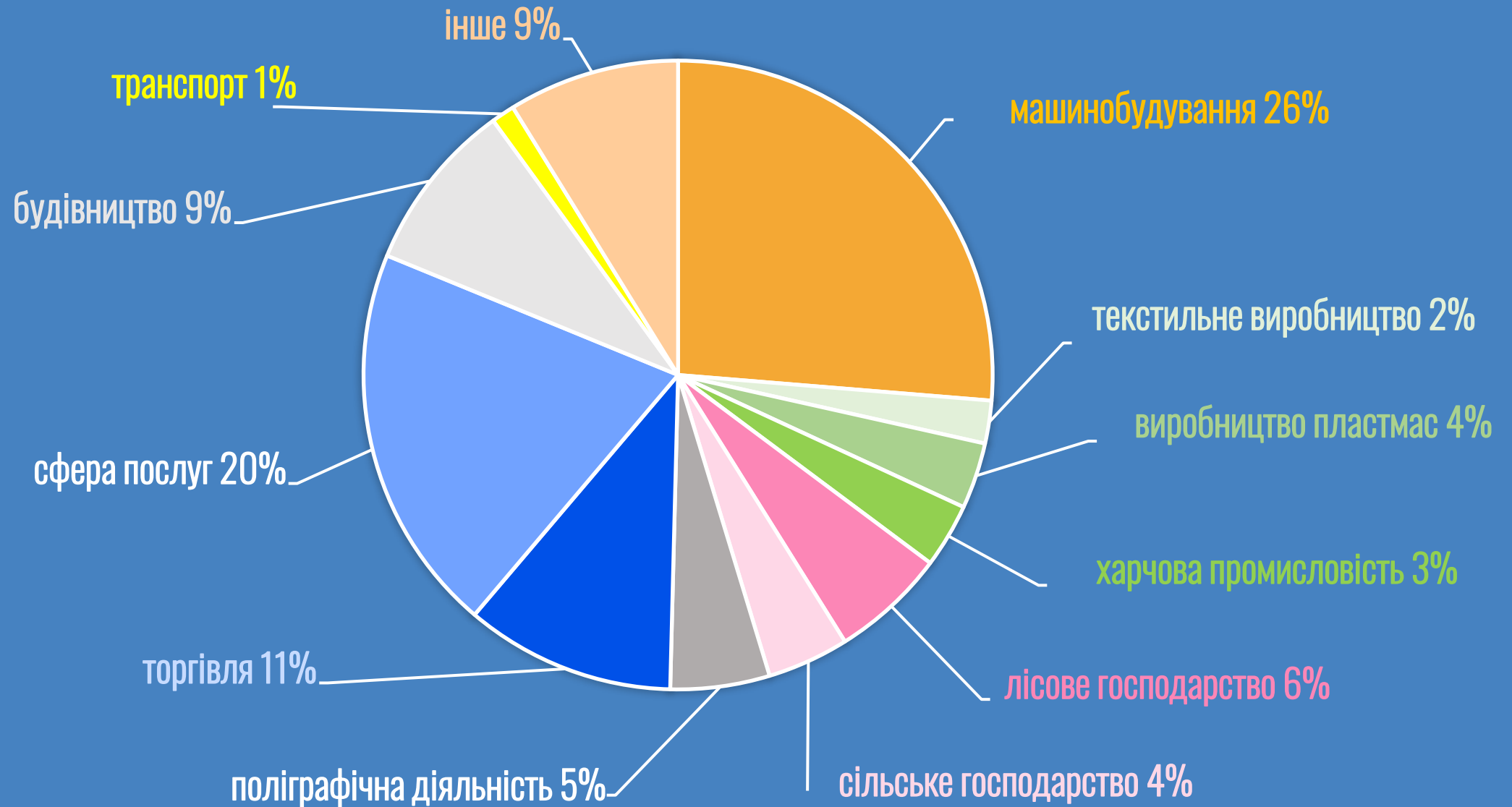
≈74 ТИС. ОСІБ

кількість економічно  
активного населення



46  
НАСЕЛЕНИХ  
ПУНКТІВ  
НАЛІЧУЄТЬСЯ У  
НАШІЙ ГРОМАДІ

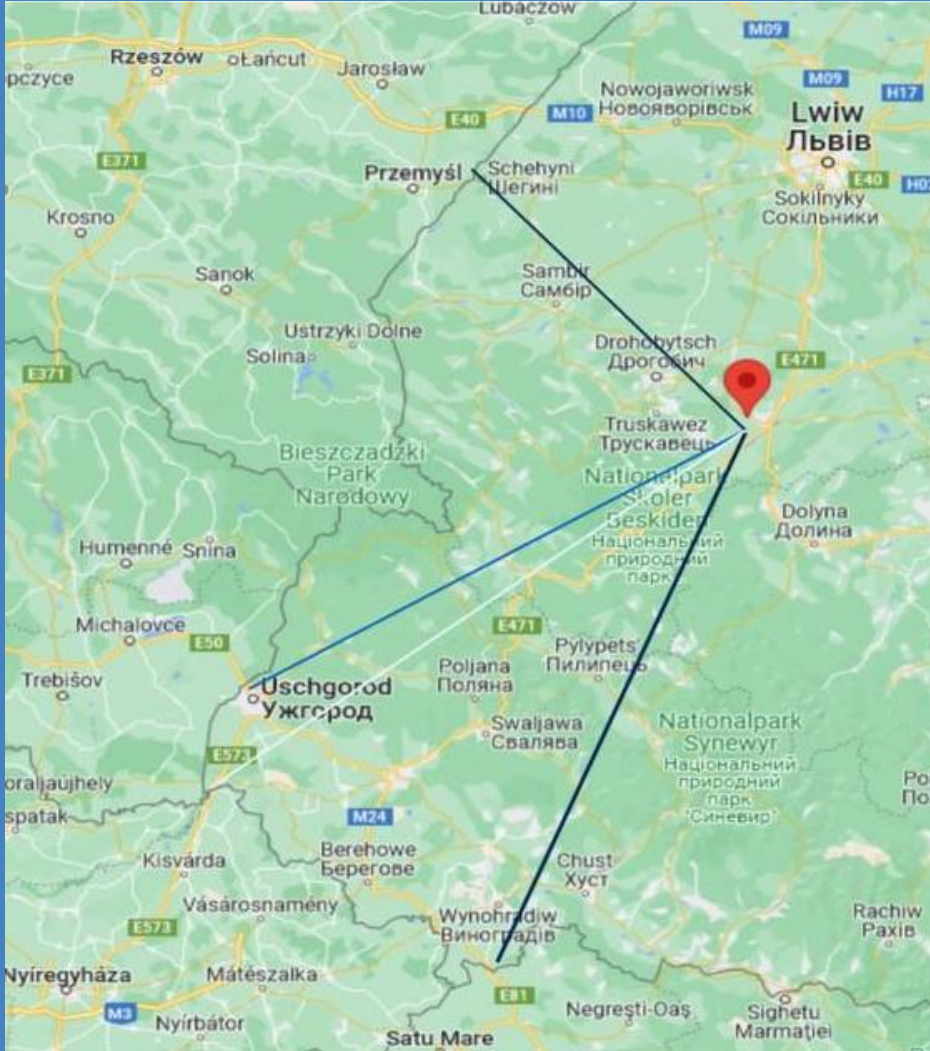
# СТРУКТУРА ЕКОНОМІКИ СТРИЙСЬКОЇ МІСЬКОЇ ТГ



# МІНЕРАЛЬНО-СИРОВИННА БАЗА

- ✓ У 1921 р. першим в Україні було розвідане Дашавське газове родовище, що знаходиться на території громади. Уже в наступному році побудовано перший в Україні газопровід «Дашава- Стрий».
- ✓ Активний розвиток газової промисловості Стрийщини - відкриття та розробка Гаївського, Більче-Волицького, Угерського родовищ, а згодом відкрито менші: Бережницьке, Комарівське, Стриганецько-Тейсарівське, Кавське, Глинківське. На базі виснажених покладів створено Дашавське, а також найбільше в Європі Більче-Волицько-Угерське підземне сховище газу.
- ✓ В межах громади присутня в промислових масштабах нафта. Семигинівське, Танявське, Стинавське, Південностинавське та Мельничанське нафтові родовища приурочені до Внутрішньої зони Передкарпатського прогину.
- ✓ У надрах громади відкрито низку родовищ нерудних корисних копалин. Більшість нерудних родовищ представлено корисними копалинами будівельної групи.

# СХЕМА АВТОШЛЯХІВ



Місто Стрий розташоване на перетині міжнародних, національних та регіональних автомобільних шляхів:

**M-06** Київ - Чоп,

**M-12** Стрий - Тернопіль – Кропивницький - Знам'янка,

**H-10** Стрий – Івано - Франківськ - Чернівці - Мамалига,

**T-14-18** Нижанковичі- Самбір- Дрогобич- Стрий.



Недіючий Стрийський аеродром  
(також відомий як Аеропорт Львів-2)

➤ злітно-посадкова смуга довжиною **3010 м**

відстань до:

прикордонного переходу Словаччини – **205 км**

прикордонного переходу Румунії – **235 км**

кордону Угорщини – **205 км**

кордону Польщі – **125 км**



# ЗАЛІЗНИЧНЕ СПОЛУЧЕННЯ

Стрий - крупний пасажирський та вантажний залізничний вузол, що знаходиться на перетині залізничних шляхів. Протяжність залізничних колій в межах Стрийської міської територіальної громади складає понад **100 км**.

Через станцію прямують потяги у напрямку міст Львів, Мукачево, Чоп, Ужгород, Запоріжжя, Одеса, Харків, Лисичанськ, Будапешт, Відень, Братислава, Кошице та Прага.

Відстань до пунктів перетину кордону залізничним сполученням:

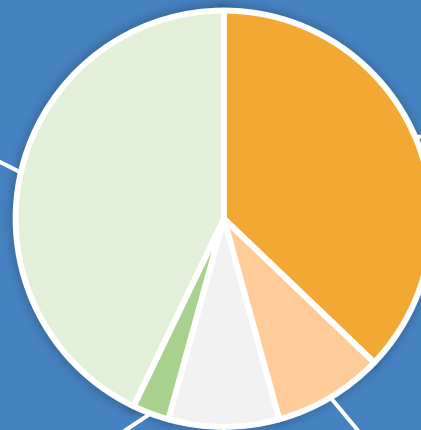
- Рава-Руська-Верхрата - **153 км**;
- Хирів – Кросьценко - **104 км**;
- Мостиська - Пшемишль - **113 км**.



# НАФТА І ГАЗ

**20**  
РОДОВИЩ  
НАФТИ І ГАЗУ

нафтогазоперспективні  
об'єкти різного статусу - 15




газові - 13

нафтогазоконденсатне - 1

нафтові - 3

газоконденсатні - 3



## ГАЗ ПРИРОДНИЙ

загальні затверджені  
запаси: **31 269** млн. м<sup>3</sup>  
видобуто: **22 202** млн. м<sup>3</sup>  
залишкові запаси: **10 206** млн. м<sup>3</sup>



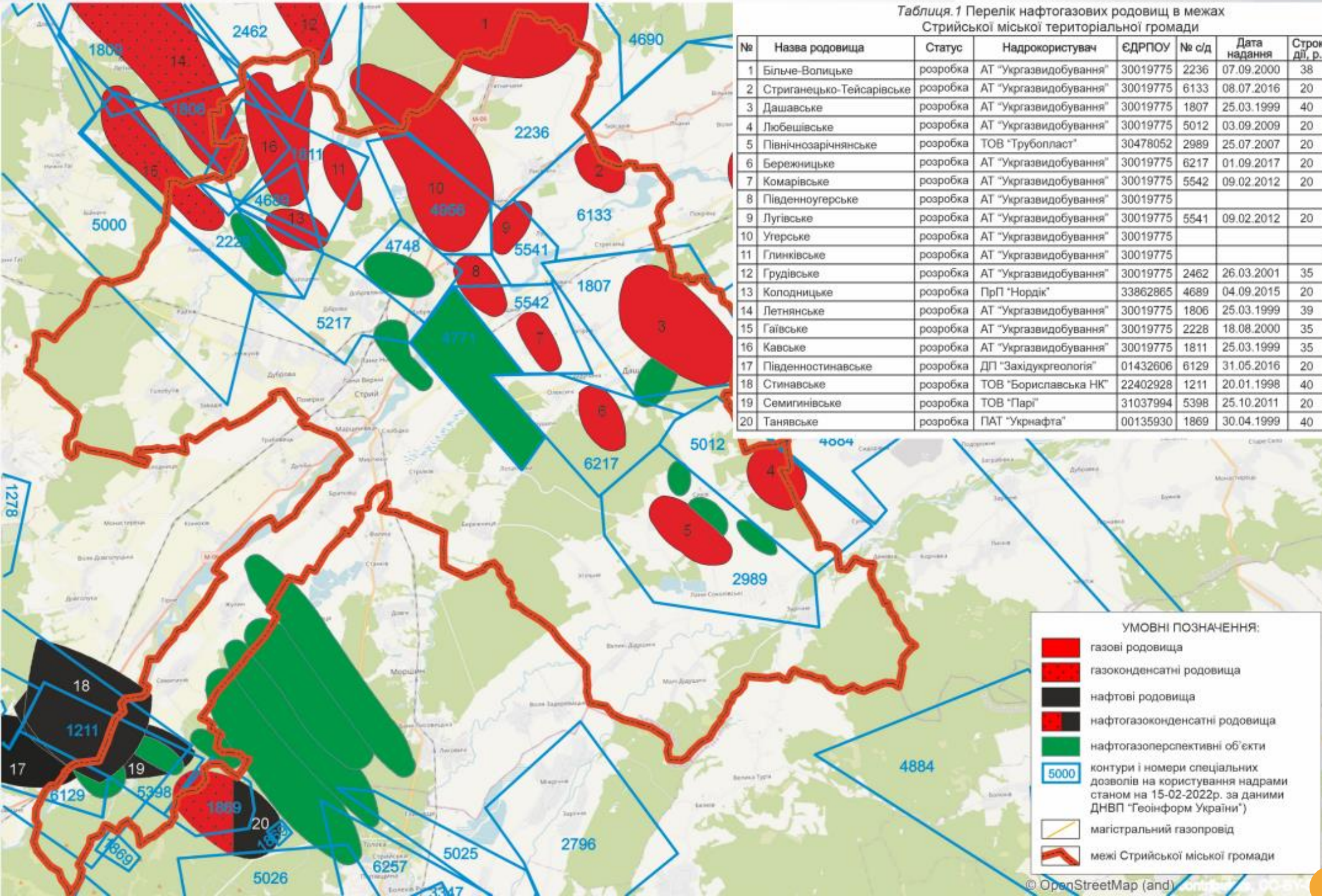
## НАФТА

загальні затверджені  
запаси: **43 828** тис. т  
видобуто: **13 099** тис. т  
залишкові запаси: **30 729** тис. т



Таблиця 1 Перелік нафтогазових родовищ в межах Стрийської міської територіальної громади

№	Назва родовища	Статус	Надрокористувач	ЄДРПОУ	№ с/д	Дата надання	Строк дії, р.
1	Більче-Волицьке	розробка	АТ "Укргазвидобування"	30019775	2236	07.09.2000	38
2	Стриганецько-Тейсарівське	розробка	АТ "Укргазвидобування"	30019775	6133	08.07.2016	20
3	Дашавське	розробка	АТ "Укргазвидобування"	30019775	1807	25.03.1999	40
4	Любешівське	розробка	АТ "Укргазвидобування"	30019775	5012	03.09.2009	20
5	Північнозаріччянське	розробка	ТОВ "Трубопласт"	30478052	2989	25.07.2007	20
6	Бережницьке	розробка	АТ "Укргазвидобування"	30019775	6217	01.09.2017	20
7	Комарівське	розробка	АТ "Укргазвидобування"	30019775	5542	09.02.2012	20
8	Південноугерське	розробка	АТ "Укргазвидобування"	30019775			
9	Лугівське	розробка	АТ "Укргазвидобування"	30019775	5541	09.02.2012	20
10	Угерське	розробка	АТ "Укргазвидобування"	30019775			
11	Глинківське	розробка	АТ "Укргазвидобування"	30019775			
12	Грудівське	розробка	АТ "Укргазвидобування"	30019775	2462	26.03.2001	35
13	Колодницьке	розробка	ПрП "Нордік"	33862865	4689	04.09.2015	20
14	Летнянське	розробка	АТ "Укргазвидобування"	30019775	1806	25.03.1999	39
15	Гайвське	розробка	АТ "Укргазвидобування"	30019775	2228	18.08.2000	35
16	Кавське	розробка	АТ "Укргазвидобування"	30019775	1811	25.03.1999	35
17	Південностинавське	розробка	ДП "Західургеологія"	01432606	6129	31.05.2016	20
18	Стинавське	розробка	ТОВ "Бориславська НК"	22402928	1211	20.01.1998	40
19	Семигинівське	розробка	ТОВ "Парі"	31037994	5398	25.10.2011	20
20	Танявське	розробка	ПАТ "Укрнафта"	00135930	1869	30.04.1999	40



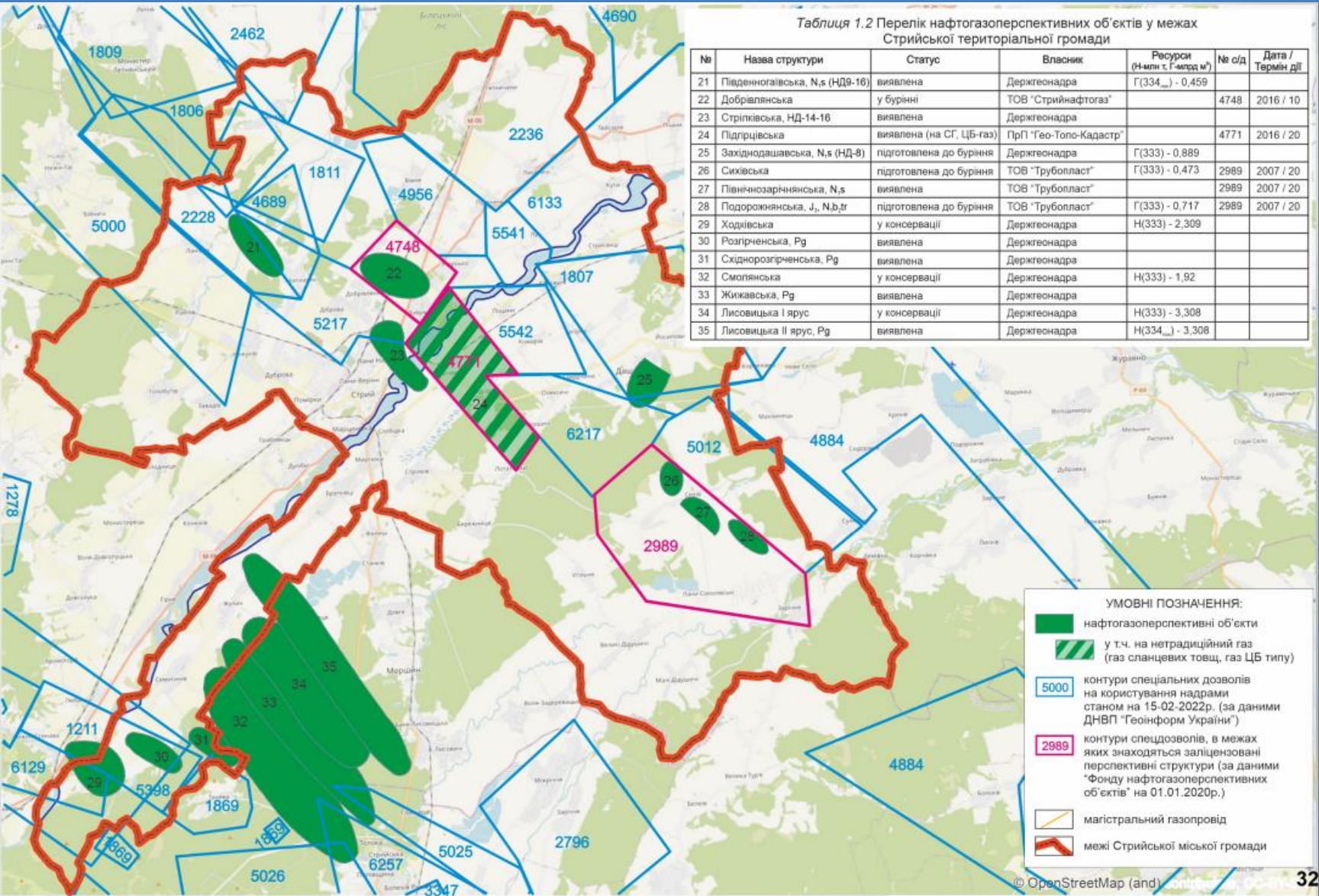
**УМОВНІ ПОЗНАЧЕННЯ:**

- газові родовища
- газоконденсатні родовища
- нафтові родовища
- нафтогазоконденсатні родовища
- нафтогазолерспективні об'єкти
- 5000 контури і номери спеціальних дозволів на користування надрами станом на 15-02-2022р. за даними ДНВП "Геоінформ України")
- магістральний газопровід
- межі Стрийської міської громади

# РОДОВИЩА



# КАРТА-СХЕМА РОЗТАШУВАННЯ НАФТОПЕРСПЕКТИВНИХ ОБ'ЄКТІВ У МЕЖАХ СТРИЙСЬКОЇ МІСЬКОЇ ТГ



в атласі можна ознайомитись з детальнішим описом, етапністю освоєння перспективних площ нерудних корисних копалин і етапністю розробки родовищ нерудних корисних копалин.

# НЕРУДНІ КОРИСНІ КОПАЛИНИ

Надра громади багаті родовищами будівельної сировини - суглинків та глин для виробництва цегли та черепиці; покладів галько- гравійно-піщаної суміші, що широко використовується як заповнювачі бетонів для асфальтобетонних і дьогтебетонних сумішей при будівництві доріг, для влаштування баластового шару залізничних шляхів.

Державним балансом у межах території громади обліковується **11 родовищ** (Голобутівське, Дашавське, Комарівське, Малодідушицьке, Райлівське, Райлівське-II, Лисятичське, Угерське, Подорожнинське-1, Угольне та Загірненське). Голобутівське - єдине родовище цегельно-черепичної сировини на користування яким оформлено діючий спецдозвіл на користування надрами.

У заплавах та надзаплавних терасах р. Стрий відкрито **16** родовищ піщано-гравійних сумішей. З них розробляються лише Стриганцівське, Піщано-Ходовицьке, Верчанське та Слобідське, а решта родовищ розглядаються ,як об'єкти для залучення інвестицій.










Таблиця 2.1. Ділянки надр, на користування якими видано діючі спеціальні дозволи

№ п/п	Назва родовища	Вид користування надрами	Надрокористувач	код ЄДРПОУ	№ спец. дозволу	Дата видачі	Термін дії
1	Стриганцівське, діл. №1	розробка	ДП "Управління промислових підприємств державної адміністрації залізничного транспорту України"	24249750	4916	24.02.2009	29 років
2	Піщано-Ходовицьке	розробка	ТОВ "Стрийський гравійний дробильно-сортувальний завод"	03575474	4827	25.12.2008	14 років
3	Верчанське	розробка	ТОВ "МОРІОН +"	30116425	5181	05.07.2010	20 років
4	Верчанське діл. Західна	геол. вивчення в т.ч. досл.-пром. розробка	ПП "Торгово-виробничий дім"	38545417	4782	27.07.2021	5 років
5	Слобідське	розробка	ПП "СА-НЕКО"	39504991	6468	15.02.2021	20 років
6	Голобулівське	розробка	ВАТ "Дрогобицьке заводоуправління будівельних матеріалів"	00291109	1717	25.12.1998	40 років

Таблиця 2.2. Незаліцензовані родовища

№ п/п	Назва родовища
7	Любінцівське
8	Стрийське (пригородне)
9	Стрийське-1
10	Стриганцівське Зах. діл.
11	Ходовицьке
12	Стрільківське
13	Братківцязьке
14	Розгірчинське
15	Добрянське
16	Пукенинське
17	Покрівцязьке
18	Дашавське
19	Малодушицьке
20	Комарівське
21	Райлівське
22	Райлівське-II
23	Лисятинське
24	Угольне
25	Подорожненське-1
26	Угерське
27	Загірненське
28	Нежухівське
29	Гірненське (законсерв)
30	Верхньосиньовидненське
31	Литнянський - II (прояв)

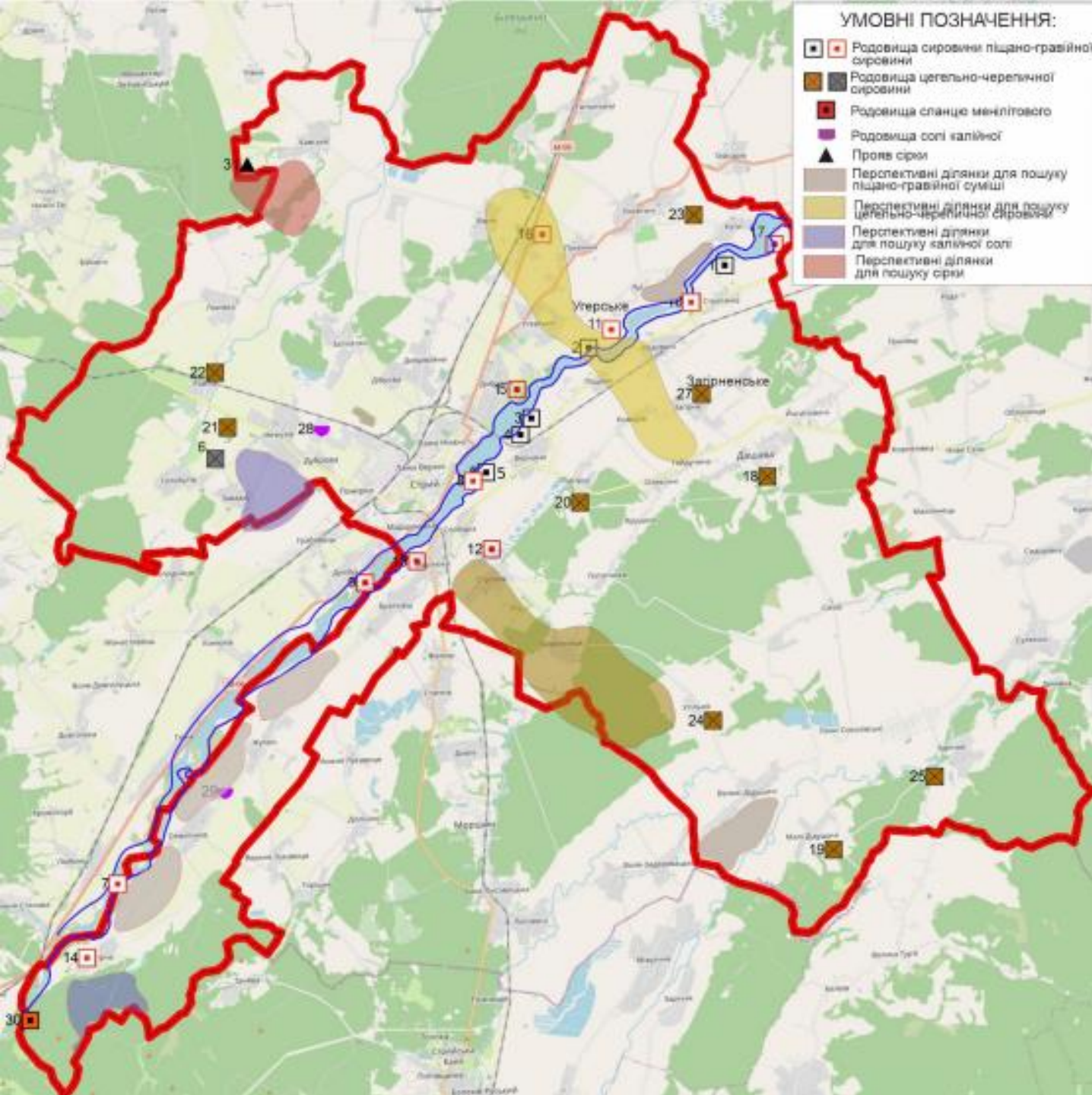
УМОВНІ ПОЗНАЧЕННЯ:

-  Сировина піщано-гравійна
-  Сировина піщано-гравійна (заліцензовані)
-  Цегельно-черепична сировина
-  Цегельно-черепична сировина (заліцензовані)
-  Менілітовий сланець, Сировина виробництва будівельних матеріалів
-  Сіль калійна, Сировина хімічна
-  Сірка, Сировина хімічна

# РОДОВОЩИЩА



# ПЕРСПЕКТИВНІ ДІЛЯНКИ ДЛЯ ПОШУКУ НЕРУДНИХ КОРИСНИХ КОПАЛИН



В атласі можна ознайомитись з детальнішим описом, етапністю освоєння перспективних площ нерудних корисних копалин і етапністю розробки родовищ нерудних корисних копалин.

# ПІДЗЕМНІ ВОДИ

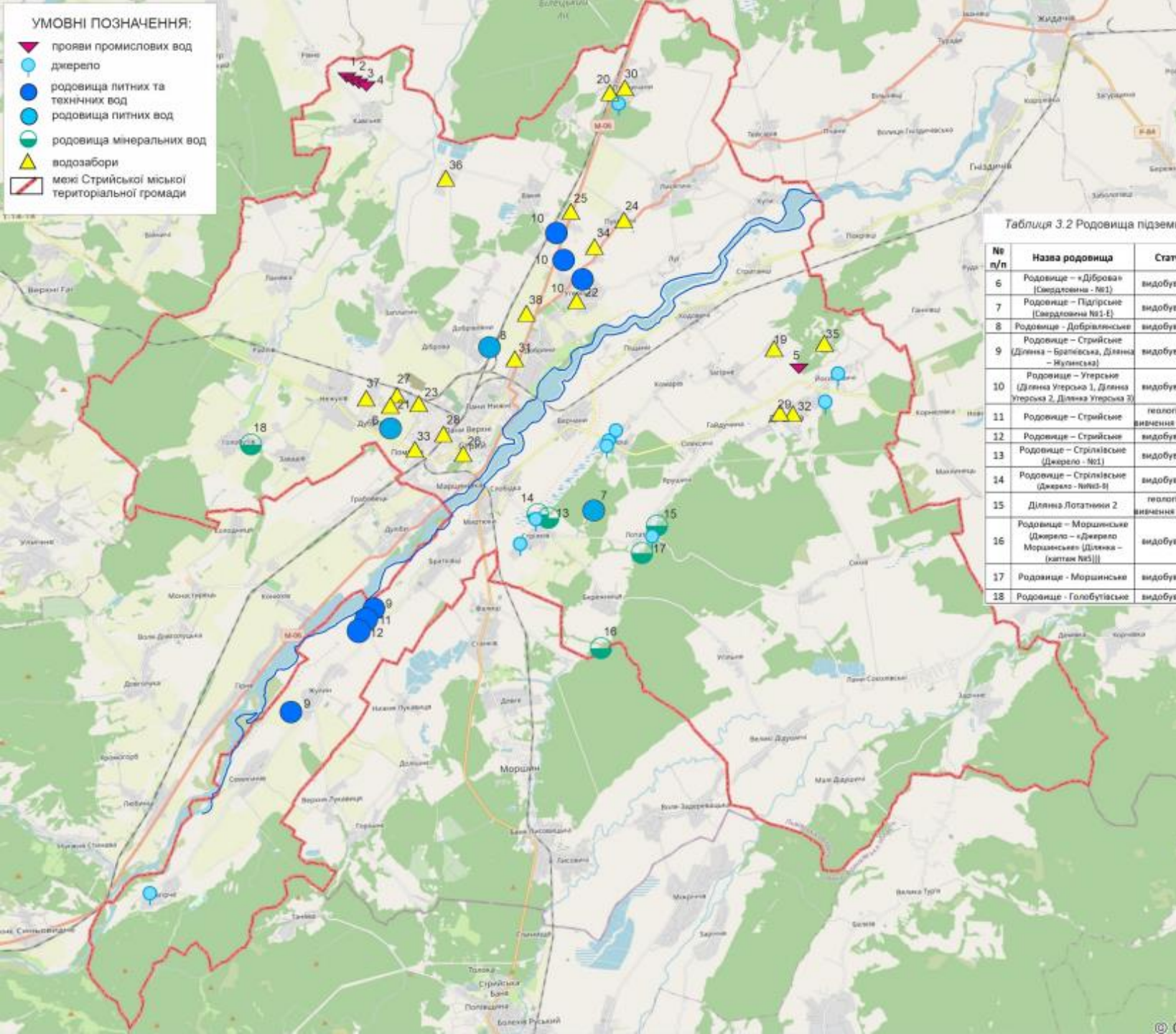
Розвідано та використовуються **13 родовищ** підземних вод, із них: **7 родовищ** - на питні та технічні води і **6** - на мінеральні природні столові води. При бурінні свердловин на поклади газу, газового конденсату і нафти зустрінуті, на значних глибинах, прояви лікувальних вод (промислові води), які є супутніми.

Гідротермальні ресурси території придатні для використання з метою лікування, медичної реабілітації, профілактики захворювань й організації відпочинку. Їх спеціалізацією можуть бути туризм, лікування, відпочинкок. Така наявність економічних ресурсів сприяє створенню курортних-оздоровчих комплексів у с. Розгірче та інших перспективних проектних місцях.



УМОВНІ ПОЗНАЧЕННЯ:

- ▲ прояви промислових вод
- джерело
- родовища литних та технічних вод
- родовища питних вод
- родовища мінеральних вод
- ▲ водозабори
- межі Стрийської міської територіальної громади



Таблиця 3.1 Прояви промислових вод

№ п/п	Назва прояву	Промислові води	Статус
1	Кавське	Йодо-бромна, слабосолона	не використовується, потребує довищення
2	Кавське 1	Йодо-бромна, слабосолона	не використовується, потребує довищення
3	Кавське 2	Йодо-бромна, слабосолона	не використовується, потребує довищення
4	Кавське 3	Йодо-бромна, слабосолона	не використовується, потребує довищення
5	Дашавське	Йодо-бромна, слабосолона	не використовується, потребує довищення

Таблиця 3.2 Родовища підземних вод, що розробляються на підставі спеціального дозволу на користування надрами

№ п/п	Назва родовища	Статус	Надрокористувач	код ЄДРПОУ	№ спец. дозволу	Дата видчі	Термін дії
6	Родовище – «Дуброва» (Свердловина - №1)	видобування	ТОВ «ГАЛАРТЕЗІАН»	30933534	4318	01.08.2007	20 років
7	Родовище – Підгірське (Свердловина №1-Е)	видобування	ТОВ «СОКІЛ»	13816223	5179	01.07.2010	20 років
8	Родовище – Добрильське	видобування	ДТГО «Львівська ЗАЛАЗНИЦЯ»	01059900	6067	15.07.2015	20 років
9	Родовище – Стрийське (Ділянка – Браїлівська, Ділянка – Жулівська)	видобування	ЛМКП «Львівводоканал»	3348471	1374	25.05.1998	30 років
10	Родовище – Угерське (Ділянка Угерська 1, Ділянка Угерська 2, Ділянка Угерська 3)	видобування	АТ «УКРТРАНСГАЗ»	30019801	4029	12.09.2006	20 років
11	Родовище – Стрийське (геологічне вивчення та ДПР)	геологічне вивчення та ДПР	ПМКГ МОРШИНЬСЬКОЇ МІСЬКОЇ РАДИ	31475513	5102	22.10.2020	5 років
12	Родовище – Стрийське	видобування	КП «СТРИЙВОДОКАНАЛ»	05432968	1998	06.10.1999	35 років
13	Родовище – Стрийське (Джерело - №1)	видобування	ПП «ІВА»	22411181	4008	12.09.2006	20 років
14	Родовище – Стрийське (Джерело - №2-В)	видобування	ПРАТ «МОРШИНЬСЬКИЙ ЗАВОД МІНЕРАЛЬНИХ ВОД «ОСКАР»	22415322	6012	24.12.2014	20 років
15	Ділянка Лотатини 2	геологічне вивчення та ДПР	ПРАТ «МОРШИНЬСЬКИЙ ЗАВОД МІНЕРАЛЬНИХ ВОД «ОСКАР»	22415322	4727	03.02.2016	10 років
16	Родовище – Моршинське (Джерело – «Джерело Моршинське» (Ділянка – хаттяк №5))	видобування	ПРАТ «МОРШИНЬСЬКИЙ ЗАВОД МІНЕРАЛЬНИХ ВОД «ОСКАР»	22415322	5978	05.09.2014	20 років
17	Родовище – Моршинське	видобування	ПРАТ «МОРШИНЬСЬКИЙ ЗАВОД МІНЕРАЛЬНИХ ВОД «ОСКАР»	22415322	6301	05.12.2018	20 років
18	Родовище – Голобуцьке	видобування	ТОВ «ВТІ «ФЕРИТ»	23881718	6060	26.06.2015	20 років

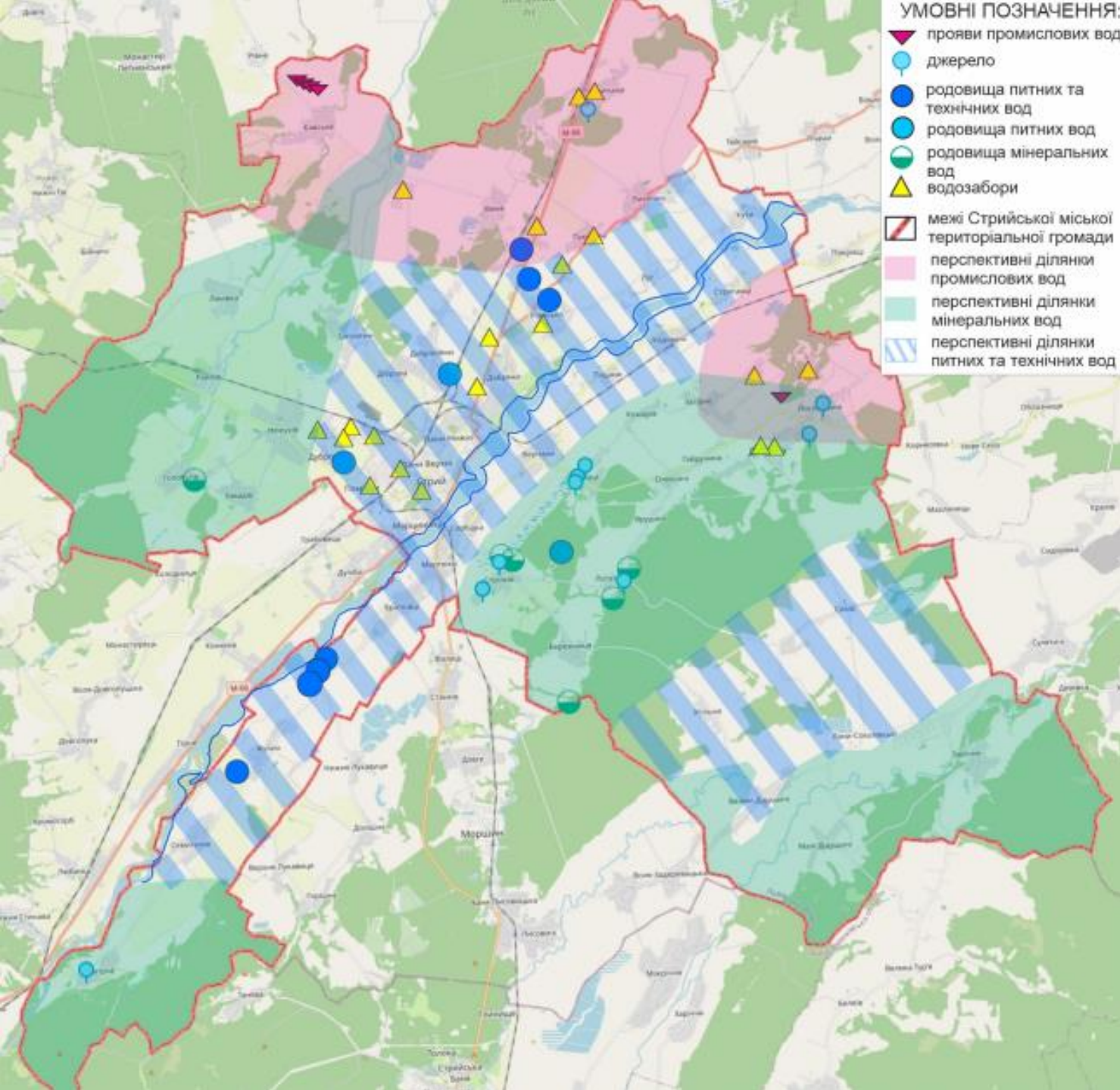
Таблиця 3.3 Перелік водокористувачів, що здійснюють видобуток на підставі дозволу на спецводокористування

№ п/п	Надрокористувач	код ЄДРПОУ
19	ДП «Дашавський завод композиційних матеріалів»	00152402
20	ПАТ «Укргазвидобування» ФБУ «Укрбургаз» Стрийське ВТІСТ	00156392
21	АТ «Стрийський завод КПО»	00222261
22	ДП «Угерський спиртовий завод»	00374733
23	ТОВ «Дісквері завод бурового обладнання»	01423079
24	Стрийське НГРЕ	01431601
25	Стрийське відділення бурових робіт	25254026
26	ТзОВ «Сокил»	13816223
27	ТОВ «ТЕМАРА»	14308227
28	Вагонремонтний завод	20770332
29	Житлово-комунальна служба при Дашавському с/р	22423391
30	ТОВ НВП «Сіріон»	23269489
31	Дочірнє підприємство «Стрийлісопродукт»	25240691
32	НПС «Дружба»	26112972
33	Будівельно-монтажний підрозділ служби електропостачання	26171503
34	АТ «УКРТРАНСГАЗ»	30019801
35	ПАТ «Укртрансгаз» філія УМГ «Львівтрансгаз» Дашавське ВУПЗГ	30019801
36	ТОВ «Галичина-Захід» (Держгосп Галичина)	30124457
37	ТОВ «Леоні Ваєрні Система УАІГМБХ»	31358171
38	ПП «Аротем»	31742132



# РОДОВИЩА





# ПЕРСПЕКТИВНІ ДІЛЯНКИ ДЛЯ ПОШУКУ ПІДЗЕМНИХ ВОД

в атласі можна ознайомитись з детальнішим описом, етапністю освоєння перспективних площ нерудних корисних копалин і етапністю розробки родовищ нерудних корисних копалин.

# ПЕРСПЕКТИВНІ ДІЛЯНКИ ДЛЯ ПОШУКУ ПІДЗЕМНИХ ВОД

## ПРОЯВИ ПРОМИСЛОВИХ ВОД





# ПОТЕНЦІЙНИЙ ІНВЕСТОР



- ✓ МЕМОРАНДУМ
- ✓ ЮРИДИЧНИЙ СУПРОВІД
- ✓ ПОСТІЙНА КОМУНІКАЦІЯ
- ✓ ЧІТКИЙ АЛГОРИТМ СПІВПРАЦІ



# НАШІ СОЦІАЛЬНІ МЕРЕЖІ



e-mail: [info@stryi-rada.gov.ua](mailto:info@stryi-rada.gov.ua)



## КОНТАКТНІ ДАНІ:

КАНІВЕЦЬ О. Л. [ok.kanivets@gmail.com](mailto:ok.kanivets@gmail.com)

СТАСІВ А. В. [astasisiv48@gmail.com](mailto:astasisiv48@gmail.com)  
+380505818663

ДЯКУЮ ЗА ВАШУ УВАГУ!