

Тур вершины Балкан



Откройте для себя один из самых отдаленных и диких горных регионов Западных Балкан. Благодаря разнообразию впечатляющих пейзажей отвесных скал и зеленых долин, живописных традиционных деревень и кристально чистых горных озер, это настоящее «скрытое сокровище» для туристов и любителей природы.

Программа: Тур вершины Балкан, треккинг, поход с рюкзаками

Страны посещения: Черногория, Албания, Косово.

Даты: 08.07.2024 - 17.07.2024

Длительность: 10 дней (включая дни приезда и отъезда), 7 походных дней.

Дистанция: около 110 км (общий перепад высот - около 12 000 м)

Количество участников: 4 -10 чел

Сложность: выше среднего, для участников в хорошей физической форме, опыт походов с рюкзаками желателен

Стоимость тура: от €1100

Предоплата: 25%

Место встречи: Shkoder, Албания/Тиват, Черногория.

Перелет возможен в Тиват, Подгорицу или Тирану.

Краткое описание тура

Транснациональная тропа «Peaks of the Balkans» проходит через один из отдаленных и диких горных регионов Западных Балкан. По пастушьим тропам и пешеходным дорожкам, тропа пролегает через альпийские горы на высоте до 2300 метров. Горные пейзажи варьируются от зеленых долин до отвесных скал, кристально чистых горных озер, водопадов, рек и отдаленных живописных горных поселков, в которых время, кажется, остановилось.

Это «спрятанное сокровище» для всех любителей гор и природы. Еще двадцать лет назад этот регион был почти недоступен для посетителей, что делает поход по горам Албании, Косово и Черногории настоящим культурным опытом и приключением!

ВКЛЮЧЕНО:

- Сопровождение на маршруте, консультации по подготовке, снаряжению.
- Проживание в горных приютах/гостевых домах/отелях*
- Питание: завтрак+ужин, обед в виде пикника на маршруте (кроме ужинов в Шкодере)
- Трансферы по маршруту
- Вход в национальные парки
- Пропуски (пермиты) на пересечение границ
- Групповая аптечка
- Хранение вещей/чемоданов на время похода.

НЕ ВКЛЮЧЕНО:

- Перелет и трансфер из аэропорта
- 2 ужина в Шкодере
- Медицинская страховка
- Дополнительные расходы по желанию: еда (т.е. личные перекусы, вкусняшки), напитки, сувениры и т.д.

* Проживание на треке в отелях, местных гостевых домах, хижинах - комнаты по 2-4 чел, условия разные, возможно общие комнаты.

Программа маршрута

1 ДЕНЬ

Прилет, переезд в Шкодер.

По прилету трансфер в Шкодер (такси или автобус). В зависимости от перелетов, встречаемся в аэропорту или уже в Шкодере. Заселяемся в отель, знакомимся, проверяем комплектность наших рюкзаков, и обсуждаем детали маршрута. Если останется время (в зависимости от времени прилета всех членов группы), можно прогуляться по городку и посетить достопримечательности.



2 ДЕНЬ

Переезд в Тети.

⇔ 12 км ▲ 650 м ▼ 450 м

Заселение в чудесном поселении Тети, окруженном горами, и треккинг налегке к озеру Blue Eye, необычному каньону и водопаду Грунас.




3 ДЕНЬ

Тети - Вусанье.

⇔ 16 км ▲1100 м ▼950 м

Длинный, но очень красивый день и разнообразный день. Ропоянское озеро, водопад Грла, перевал Пейа и переход границы в Черногорию.



4 ДЕНЬ


Долина Гребайе, Тальянка.



⇔ 9 км ▲ 1070 м ▼ 1070 м

После короткого трансфера в долину Гребайе, мы отправляемся в один из красивейших треков нашего похода на вершину горы Тальянка с волшебными панорамными видами.

Трек небольшой по расстоянию, но довольно крутые подъем и спуск. Идем налегке, не спешим и наслаждаемся окружающей красотой на полную.



5 ДЕНЬ

Плав - Бабино Поле. ⇔ 17 км ▲ 580 м ▼ 580 м



Сегодня треккинг налегке к самому красивому озеру во всей Черногории. Озеро Хридско, расположенное в густом сосновом лесу - идеальное место для отдыха и освежения после пеших прогулок.



6 ДЕНЬ

Бабино Поле - Добердол. ⇔ 14 км ▲ 1100 м ▼ 850 м

Снова непростой переход, который стоит усилий - красивейший горный хребет на границе с Косовым, и спуск в Албанию. Добердол - отдаленное поселение в окружении гор и зеленых лугов - безусловно покорит ваше сердце.




7 ДЕНЬ

Джеравица.

⇔ 18,5 км ▲ 1160 м ▼ 1160 м

Сегодня очень насыщенный день - мы идем на трекинг в Косово, чтобы побывать на его самой высокой вершине Джеравица высотой 2656 метров. По дороге - высокогорное альпийское озеро, в котором можно искупаться. Идем налегке, по желанию можно сделать день отдыха.



8 ДЕНЬ

Черем, Вальбона.

⇔ 15 км ▲ 420 м ▼ 1080 м

Переход в деревню Черем по чарующим лесам и цветущим лугам, перевал Враница с панорамными видами.


Переезд в Вальбону или Фиерзе.



9 ДЕНЬ

Озеро Комани

В завершительный день нашего тура мы отправимся в приятное путешествие на пароме по известному озеру Комани, которое напоминает норвежские фьорды и завораживает своей красотой. Возвращение в Шкодер и прогулка по городу и местным достопримечательностям.



10 ДЕНЬ

Отъезд

Программа заканчивается завтраком в отеле и трансфером в аэропорт.

* В походе возможны изменения. Точное описание и раскладка маршрута будут дополнены, в зависимости от резервации жилья и трансферов.